
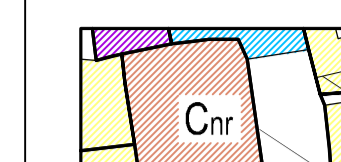















Legenda

-  Perimetro dell'area stralciata del Centro Storico
-  Limite di passaggio pubblico coperto
-  Limite di unità edilizia o spazio scoperto
-  Perimetro di Ambito speciale
 - Ex Caserma Mazzini (art. 89)
 - Ex Cartiera Pasquini (art. 87)
 - Edificio del Genio Civile e Giardini di Villa Guinigi (art. 85)




TIPOLOGIE EDILIZIE STORICHE NON RESIDENZIALI DELLA ZONA 2

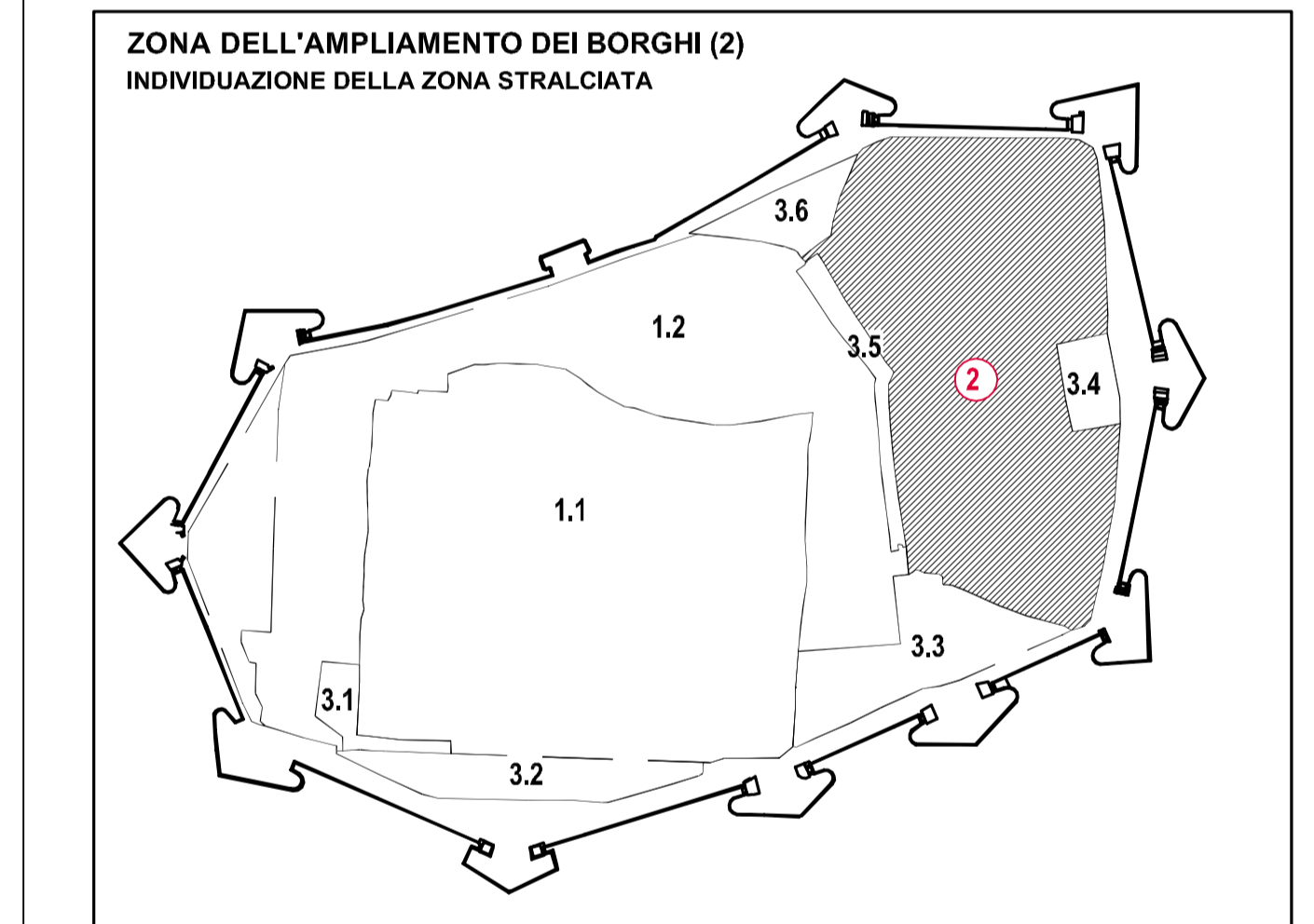
-  Speciale civile con caratteri di integrità storica (art. 55)
-  Opifici (art. 57)
-  Chiese (art. 58)
-  Speciale religiosa (art. 59)

TIPOLOGIE EDILIZIE STORICHE RESIDENZIALI DELLA ZONA 2

-  Ville urbane (art. 71)
-  Palazzi con portico (art. 72)
-  Palazzetti di impianto omogeneo (art. 62)
-  Case dei Borghi (art. 73)
-  Edilizia di base derivata da ex opifici (art. 74)
-  Edilizia di base con preminenza di caratteri "a schiera" (art. 68)
-  Edilizia di base con preminenza di caratteri "in linea" (art. 69)

EDIFICI MODERNI

-  Edifici moderni con caratteri conformi all'edificato tradizionale (art. 79)
 - As Edifici speciali (civili o religiosi)
 - Ar Edifici residenziali
 - Avr Edifici non residenziali
-  Edifici moderni di saturazione (art. 80)
 - Bs Edifici speciali (civili o religiosi)
 - B Edifici residenziali
 - Bnr Edifici non residenziali
-  Edifici moderni con caratteri difformi dall'edificato tradizionale (art. 81)
 - Cs Edifici speciali (civili o religiosi)
 - C Edifici residenziali
 - Cnr Edifici non residenziali



COMUNE DI LUCCA

Sindaco: Pietro Fazzi

Assessori: Luigi Bertani, Walter Del Grande, Gianluca Ghignoni, Roberto Gioggetti, Luca Leone, Enrico Luchi, Angelo Monticelli, Lido Mezzini, Ornella Panter-Baggi, Giovanni Pierami, Olga Pericoli, Domenico Riccio, Claudio Varigoli

Settore Pianificazione Urbanistica e Tutela Ambientale

Dirigente: Arch. Maurizio Tassi
 Dott.ssa Enia Mardi, Ing. Stefano Angeli, Geom. Mauro Baccarini, Geom. Marco Della Lunga, Maria Angiola Lezzi, Letizia Miffi
 Collaboratori esterni:
 Arch. Elisabetta Bigioni, Arch. Nicoletta Della Nina, Geom. Stefano Petrari
 Arch. Berta Bertolotti, Arch. Giulia Bertolucci, Arch. Maria Teresa Landucci, Arch. Francesco Luchini, Arch. Stefania Mancini, Arch. Maria Micheli, Dott. Irene Santucci
 Contributo alla fase di analisi:
 Arch. Elena Barozzi, Arch. Chiara Barozzi, Arch. Davide De Franco, Arch. Alessandra Gatti, Arch. Marco Anzi, Elisabetta Mezzopreti, Arch. Pietro Banti
 Informaticizzazione cartografica per S.I.T.:
 G&S.T.R. spa, prof.le Dott. Agnon, Mauro Reuzzi

Consulenza generale

Studio Architetto Benevolo
 Prof. Arch. Lamberto Benevolo
 Arch. Alessandro Benevolo
 Ing. Luigi Benevolo

Consulenze

per gli aspetti geologici: Studio Barozzi, Sani & Sani
 per gli aspetti strutturali: Ing. Paolo Bonazzi
 per gli aspetti agronomici: Dott. Francesco Lunardini
 per gli aspetti ingegneristici: Arch. Maria Winiarski
 per gli aspetti ambientali: Oikos Ricerche S.r.l.
 Convalidamento del gruppo di lavoro per l'analisi territoriale e consulenza per gli aspetti progettuali e normativi del centro storico e dei nuclei storici minori:
 Arch. Francesco Strano, Dott.ssa Ann Rovero

URB	Urbanistica
CS.4	CATEGORIE TIPOLOGICHE DELLA ZONA 2 AMPLIAMENTO DEI BORGHII
	Marzo 2004
	Scala 1: 1000

Regolamento Urbanistico approvato con atto C.C. n. 25 del 16.3.2004 ai sensi della L.R. 16.1.1995 n. 5