






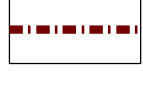


LEGENDA

-  Incendi 2004
-  Incendi 2003
-  Incendi 2002
-  Incendi 2001
-  Incendi 2000
-  Zona di rispetto
-  Numero scheda
Numero identificativo incendio
-  Confine Comunale

			3.1 261030
261050	3.2 261060	3.3 261070	
3.4 261090	3.5 261100	3.6 261110	
3.7 261130	3.8 261140	3.9 261150	
	3.10 261020		



COMUNE DI LUCCA

Settore Dipartimentale 6
Pianificazione, Programmazione
e Sviluppo del Territorio

**CATASTO DEI BOSCHI E DEI PASCOLI
PERCORSI DAL FUOCO**

Legge Regionale 21.3.2000 n°39
Anni
2000 - 2001 - 2002 - 2003 - 2004

Gruppo di lavoro

Dirigente:
Dott. Arch. Maurizio Tani

Geom. Mauro Baccerini
Dott. Arch. Roberta Bernardini
Per.Ed. Chiara Gualtieri
Dott. Jacopo Turchi

TAVOLA
3.9

Data:
Ottobre 2005

Scala:
1:10000

