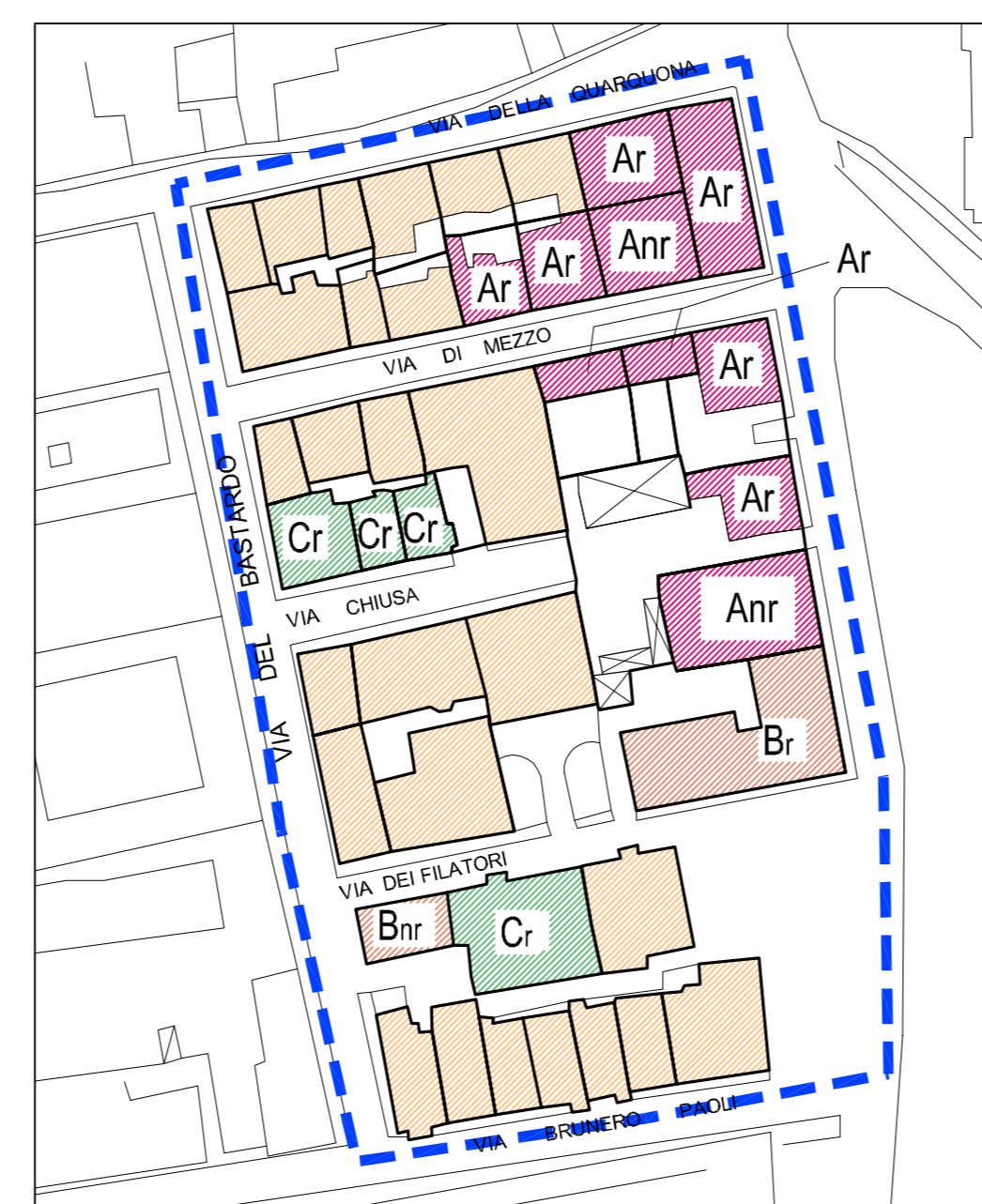
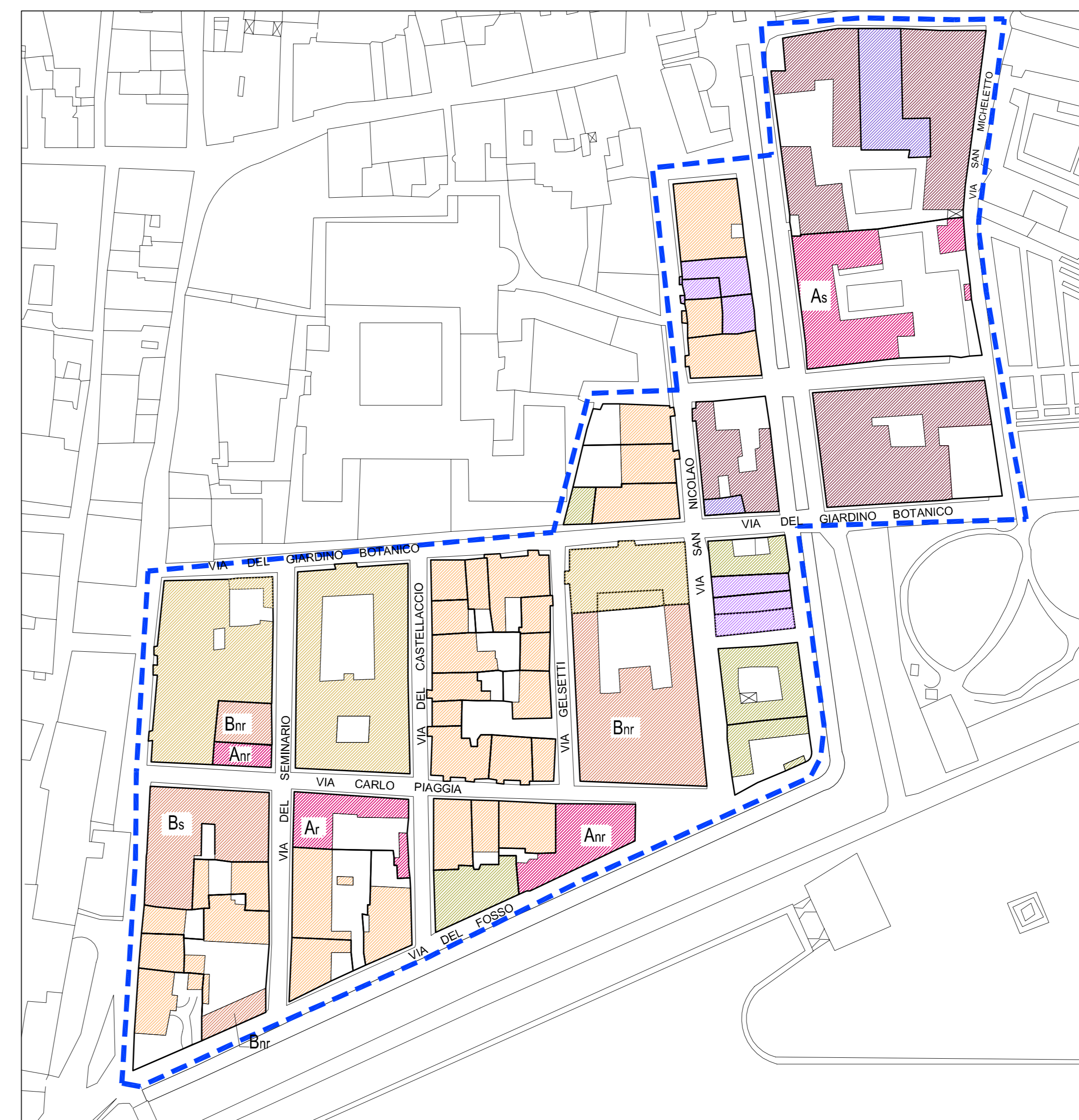


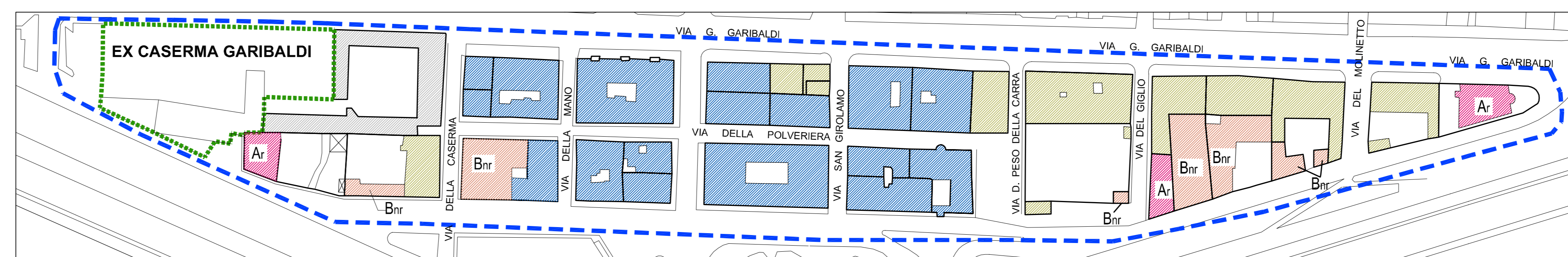
3.5-3.6



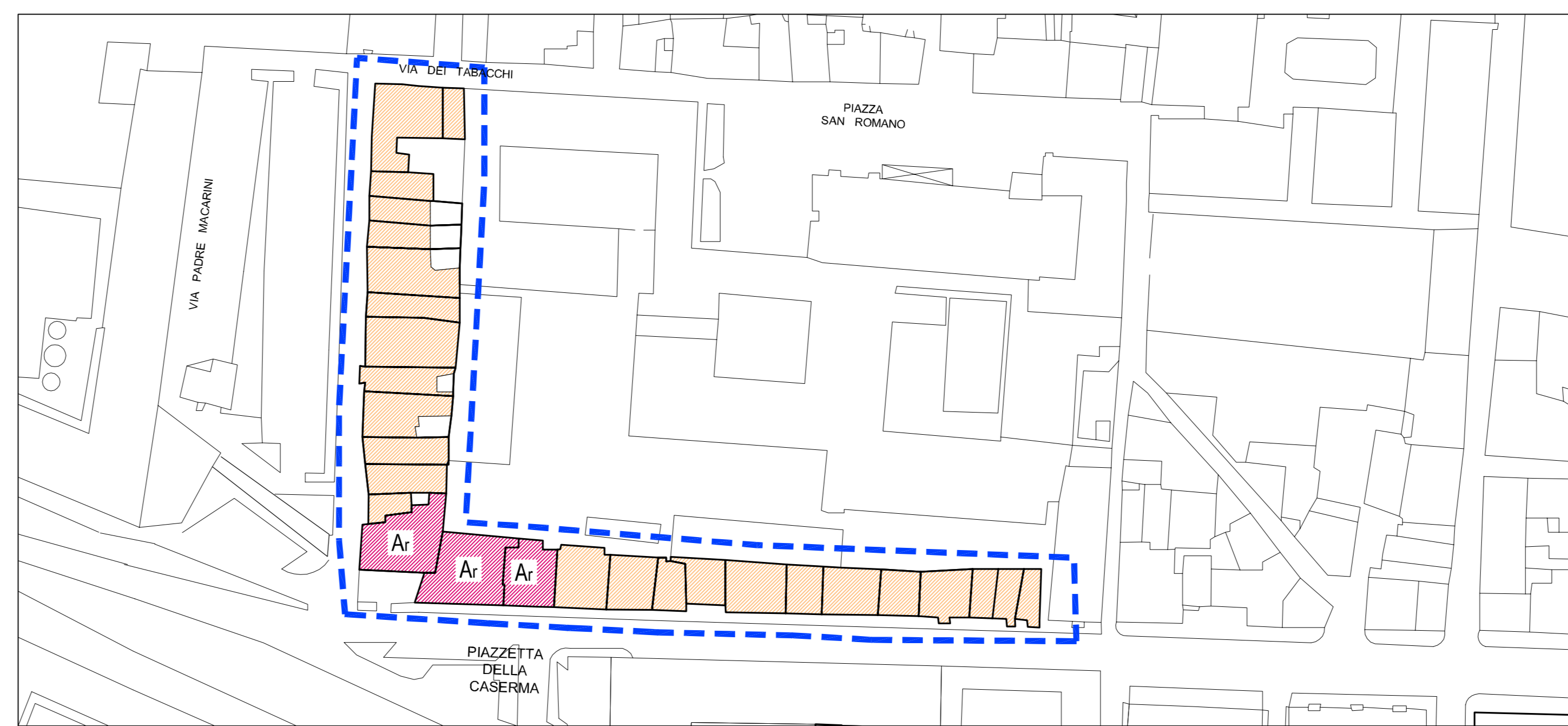
3.4



3.3



3.2



3.1

Legenda

- Perimetro dell'area stralciata del Centro Storico
- Limite di passaggio pubblico coperto
- Limite di unità edilizia o spazio scoperto
- Perimetro di Ambito speciale
- Ex Caserma Garibaldi (art. 88)

TIPOLOGIE EDILIZIE STORICHE NON RESIDENZIALI DELLA ZONA 3

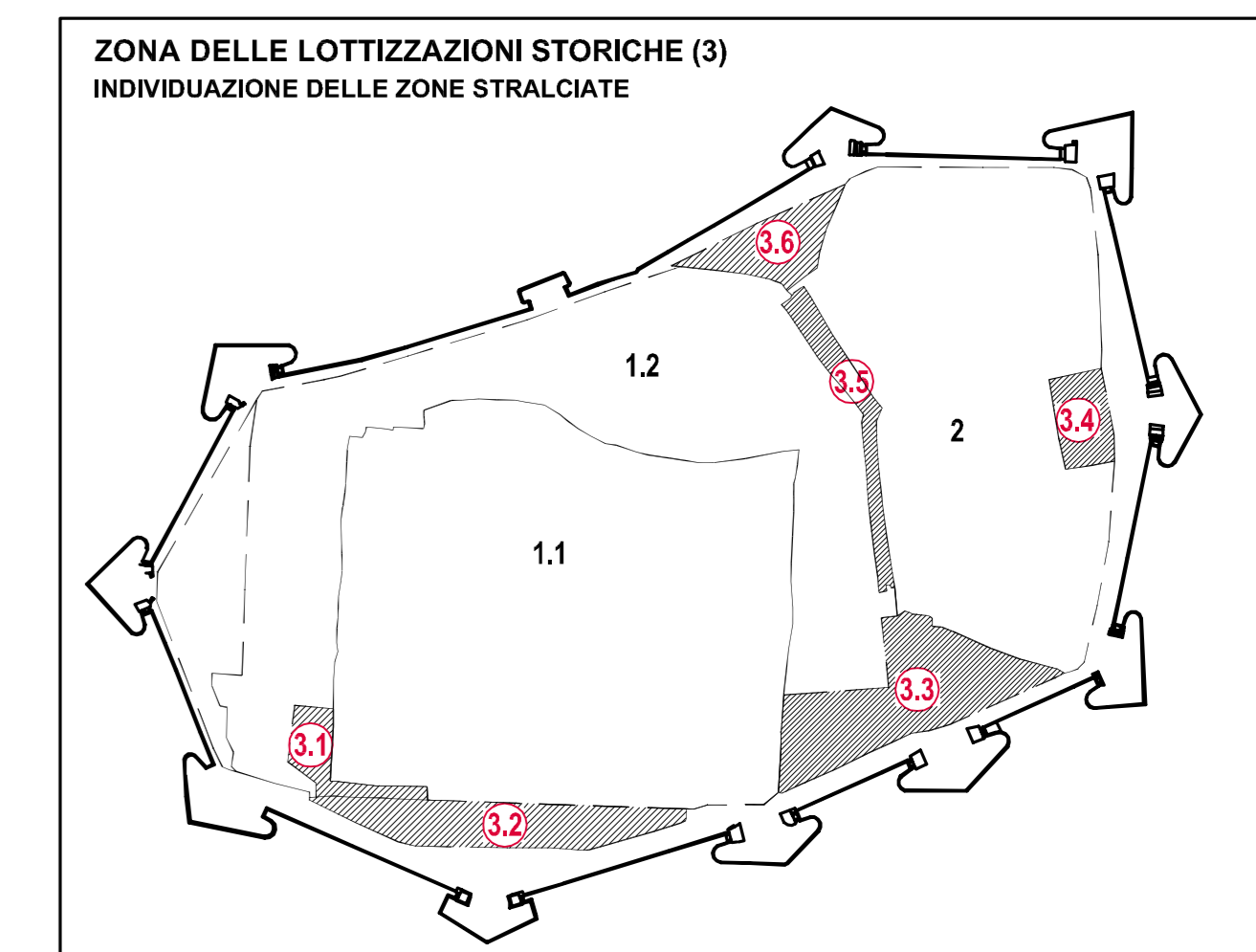
- Speciale civile con caratteri di integrità storica (art. 55)
- Chiese (art. 58)
- Speciale religiosa (art. 59)

TIPOLOGIE EDILIZIE STORICHE RESIDENZIALI DELLA ZONA 3

- Palazzi monumentali (art. 60)
- Palazzi plurifamiliari (art. 64)
- Schiere di lottizzazione a corpo semplice e doppio (art. 75)
- Edifici a schiera di tipo produttivo (art. 76)
- Edifici di base costruita su resti di porte urbane (art. 77)
- Edifici di tipologia varia realizzati indipendentemente dalla lottizzazione (art. 78)

EDIFICI MODERNI

- Edifici moderni con caratteri conformi dall'edificato tradizionale (art. 79)
  - As: Edifici speciali (civili o religiosi)
  - A: Edifici residenziali
  - Anr: Edifici non residenziali
- Edifici moderni di saturazione (art. 80)
  - Bs: Edifici speciali (civili o religiosi)
  - B: Edifici residenziali
  - Bnr: Edifici non residenziali
- Edifici moderni con caratteri difformi dall'edificato tradizionale (art. 81)
  - C: Edifici speciali (civili o religiosi)
  - Cr: Edifici residenziali
  - Cnr: Edifici non residenziali



COMUNE DI LUCCA

Sindaco: Pietro Fazzi  
 Assessorato all'urbanistica: Marco Chiari  
 Assessori: Luigi Bertano, Valter Del Grando, Gianluca Ghignoni, Roberto Giorgetti, Luca Leone, Enrico Lelli, Angelo Maraccioli, Lino Marchetti, Ornella Parise-Bagat, Giovanni Pisanzi, Olga Perotti, Domenico Rocchi, Claudio Valtagli

Settore Pianificazione Urbanistica e Tutela Ambientale

Dirigente: Arch. Maurizio Tani  
 Dott.ssa Rita Nardi, Ing. Stefano Angelini, Geom. Mauro Baccetti  
 Geom. Marco Della Lunga, Maria Angela Lecci, Lucio Milini

Collaboratori esterni:  
 Arch. Elisabetta Biagini, Arch. Nicoletta Della Mena, Geom. Stefano Pretori  
 Arch. Sara Bertolotti, Arch. Giulia Bertolucci, Arch. Maria Teresa Landolfi,  
 Arch. Francesca Lorenzi, Arch. Stefania Mazzoni, Arch. Monica Marchi,  
 Geom. Simone Bonaccorsi

contributo alla fase di analisi:  
 Arch. Elena Barozzi, Arch. Cinzia Bertoli, Arch. Davide De Piano, Arch. Alessandra Guidi, Arch. Marco Lenzi, Elisabetta Mestripietri, Arch. Pietro Renzi  
 informatizzazione cartografica per S.I.T.:  
 G&S T&E, ato. prof.le: Dott. Agostino Mauro Redini

Consulenza generale:  
 - Prof. Arch. Leonardo Benevolo  
 Arch. Alessandro Benevolo  
 - Ing. Luigi Benevolo

Consulenze:  
 per gli aspetti produttivi: Studio Bernini, Sani & Sani  
 per gli aspetti strutturali: Ing. Paolo Bonetti  
 per gli aspetti agronomici: Arch. Francesco Landolfi  
 per gli aspetti legali: Av. Mario Viviani  
 per gli aspetti ambientali: Oikos Research s.r.l.

Coordinamento del gruppo di lavoro per i tavoli territoriali e consulenza per gli aspetti progettuali e normativi del centro storico e dei nuclei storici minori:  
 Arch. Francesco Siravo, Dott.ssa Ann Pulver

|      |  |
|------|--|
| URB  | Urbanistica  |
| CS.5 | CATEGORIE TIPOLOGICHE DELLA ZONA 3 AREE DI LOTTIZZAZIONE STORICA |
|      | Marzo 2004 Scala 1: 1000   |