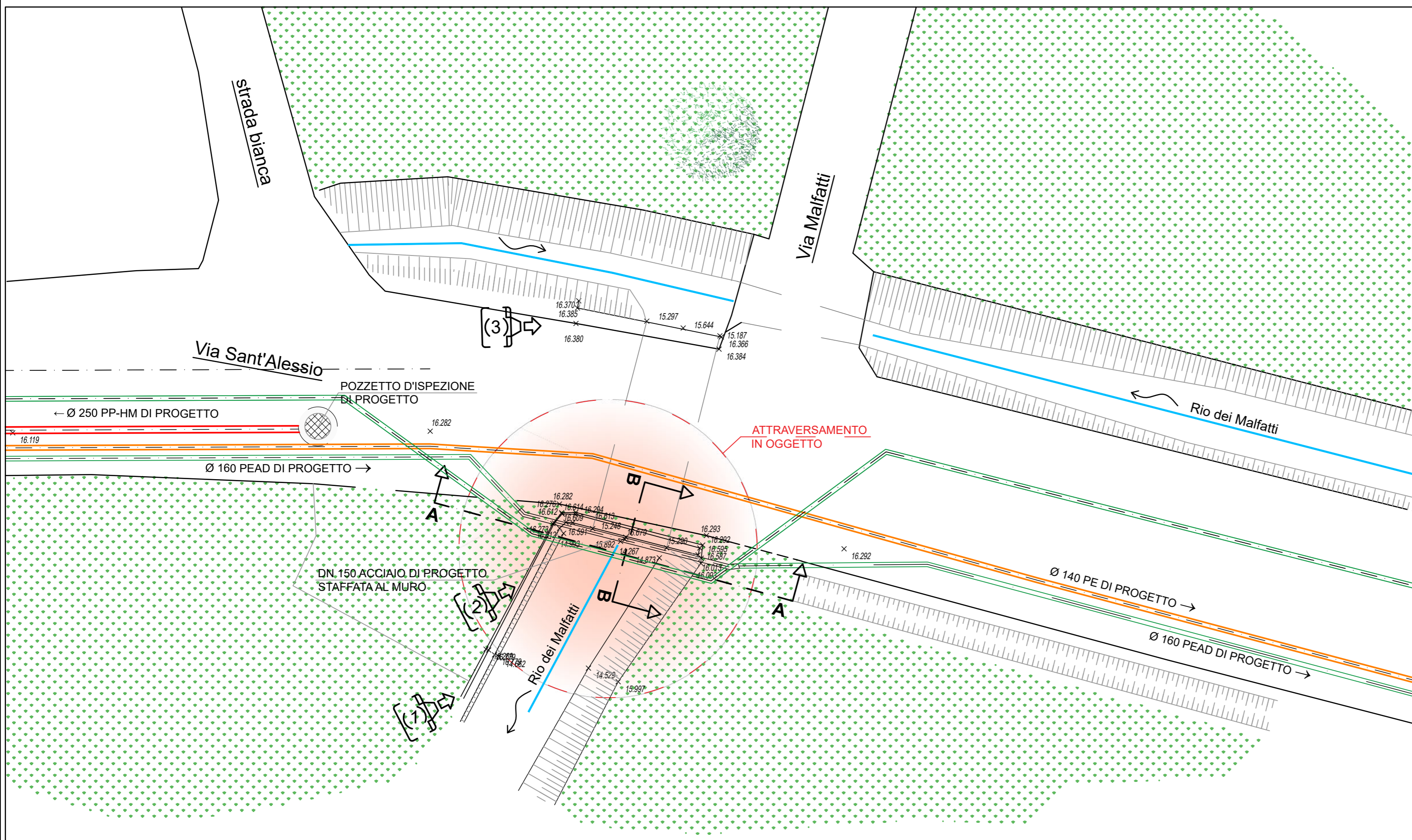
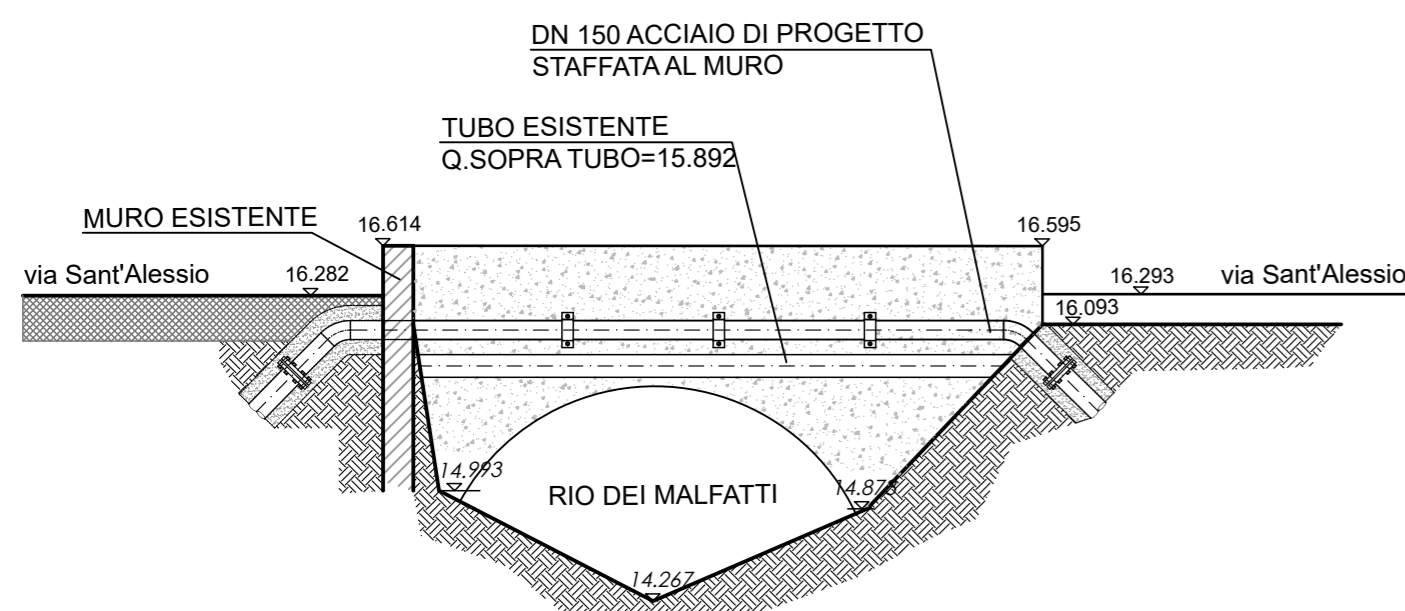


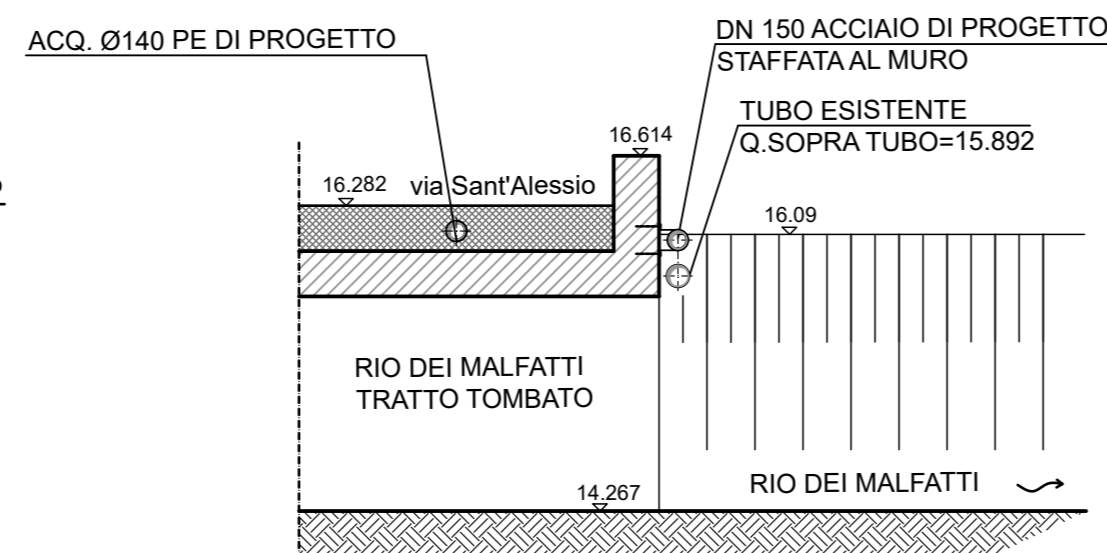
PLANIMETRIA DI DETTAGLIO 1:100



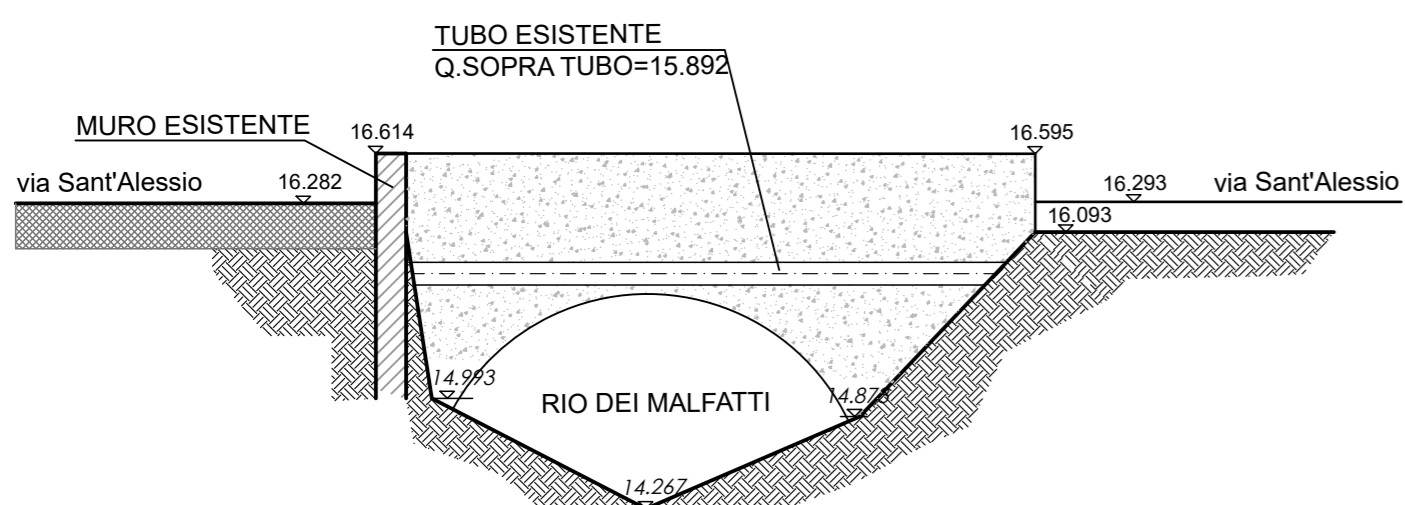
SEZIONE A-A STZTO DI PROGETTO 1:50



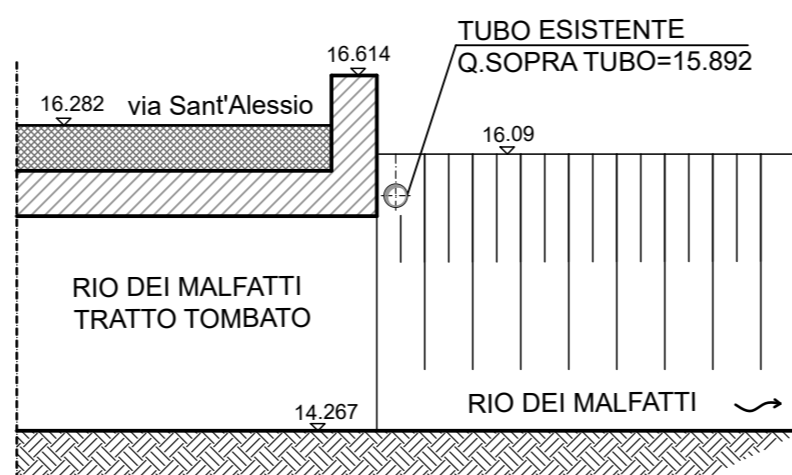
SEZIONE B-B STATO DI PROGETTO 1:50



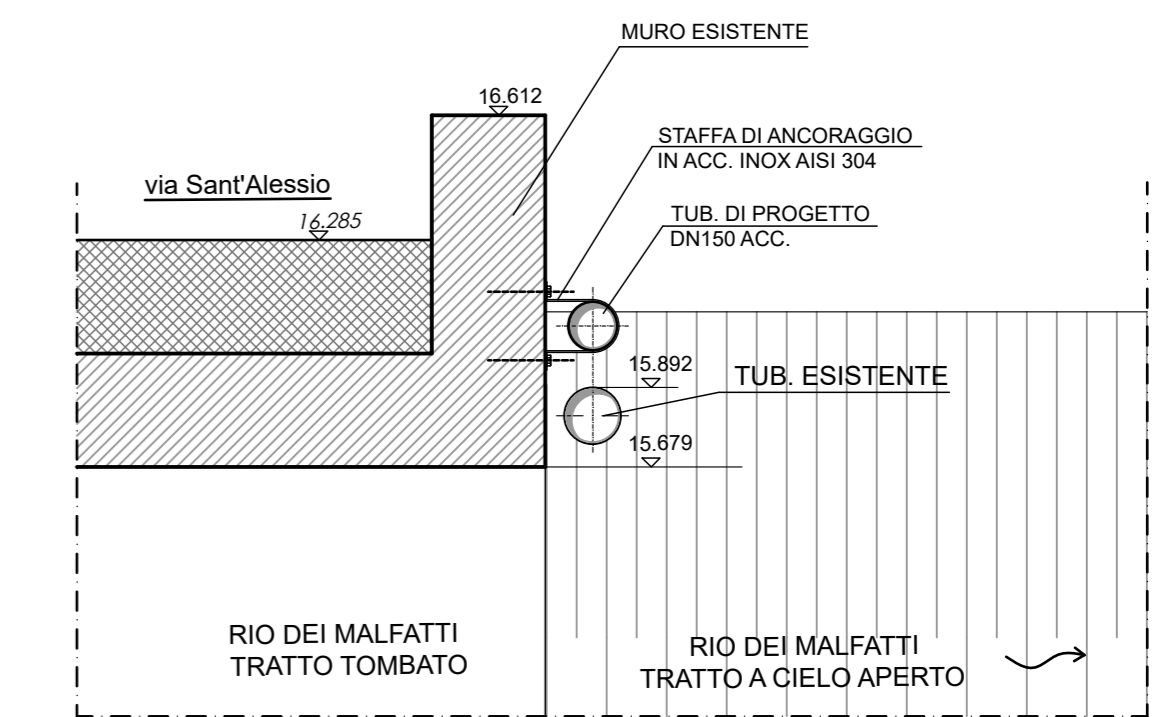
SEZIONE A-A STATO ATTUALE 1:50



SEZIONE B-B STATO ATTUALE 1:50



PARTICOLARE STAFFAGGIO STATO DI PROGETTO 1:20



PROSPETTO STATO DI PROGETTO 1:20

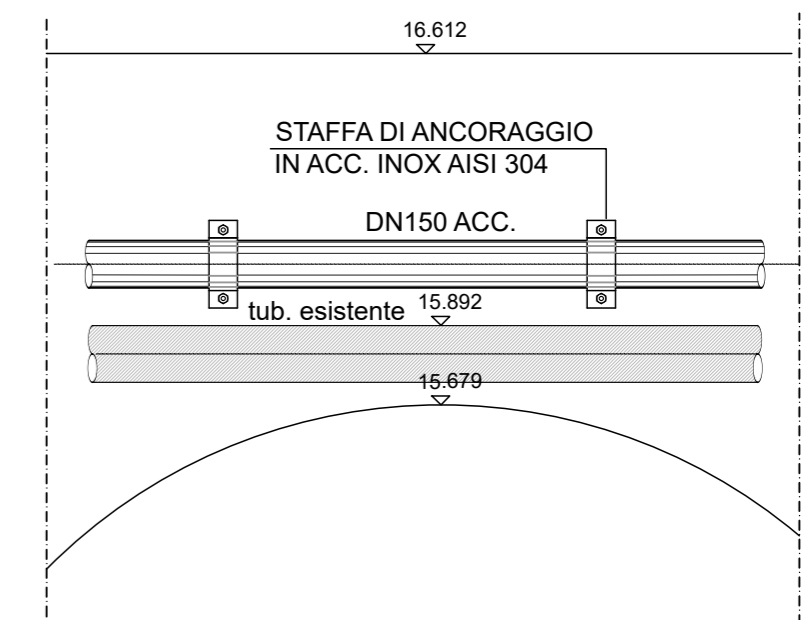


FOTO 1



FOTO 2



FOTO 3



G.E.A.L. S.p.A. - GESTIONE ESERCIZIO ACQUEDOTTI LUCCHESI - Viale Luporini, 1348 Lucca



COMUNE DI LUCCA



PROGETTO DEFINITIVO

OGGETTO:

Estensione rete fognatura Zona Oltreserchio loc. S. Alessio II LOTTO FUNZIONALE - Carignano

| Rev. | Data | Descrizione / Motivo della revisione | Redatto | Controllato / Approvato |
|------|----------------|--------------------------------------|----------|-------------------------|
| 2 | Marzo 2023 | Revisione Progetto DEFINITIVO | Braccesi | Bonsignori |
| 1 | Settembre 2022 | Revisione Progetto DEFINITIVO | Braccesi | Bonsignori |
| 0 | Luglio 2022 | Emissione Progetto DEFINITIVO | Braccesi | Bonsignori |

ELABORATO:

T.GE.8

Particolare attraversamento Rio dei Malfatti

DATA:

Settembre 2022

SCALA: 1:100/50



DIRETTORE TECNICO
Ing. Giovanni Simonelli
PROGETTISTI
Ing. Manuela Bonsignori

COLLABORATORI TECNICI

GEOLOGIA
Dott. Geol. Filippo Landini
Dott. Geol. Carlo Ferri
Dott. Geol. Flaminia Mesiti

PATRIMONIO
Geom. Andrea Patriarchi
Dott. Per Agr. Davide Moretti
Geom. Andrea Bernardini

CONSULENTI TECNICI

RETI
Ing. Luisa Braccesi

