




LEGENDA

 Limite variante

 Limiti comparti idraulici Serchio

13,52 m s.l.m.  Tirante idrico duecentennale



CITTA' DI LUCCA

Regolamento Urbanistico approvato con atto C.C. n° 25 del 16/03/2004

Settore Pianificazione Urbanistica, Mobilità e Arredo Urbano

Dirigente: Arch. Maurizio Tani

Dott. arch. Maria Neri Ing. Stefano Angelini Geom. Mauro Baccanti

Geom. Marco Della Lunga, Maria Angela Lecci, Letizia Melli

Collaboratori esterni:

Arch. Elisabetta Biagini, Arch. Nicoletta Della Nera, Geom. Stefano Petroni

Consulenza generale:

Studio Architetto Baranetti

VARIANTE DI ADEGUAMENTO AL PIANO DI ASSETTO IDROGEOLOGICO (P.A.I.) RELATIVA AL BACINO DELL'OZZERI

Settore Pianificazione, Programmazione e Sviluppo del Territorio

Dirigente: Arch. Maurizio Tani

Arch. Costantino Di Piero, Geol. Rita Nard, Arch. M. Elnara Del Debbio,

Geom. Mauro Baccanti, Geom. Marco Della Lunga, Geom. Guido Baranetti

Consulenza:

Studio di Geologia Baranetti, Sani & Associati

Studio Ing. Ranzo Basso

QUADRO PROSPETTIVO

TAVOLA 15

CARTA DEI COMPARTI IDRAULICI - SERCHIO

Settembre 2008 scala 1:5000

Regolamento Urbanistico

VARIANTE