
















**ELENCO VARIANTI AL REGOLAMENTO URBANISTICO VIGENTE SUDDIVISE PER ANNO DI APPROVAZIONE**

<b>Anno di approvazione</b>	<b>Denominazione Variante</b>	<b>Tavola R.U.</b>	<b>Coordinate* (WGS84)</b>
2016	 <a href="#"><u> Variante al R.U. mediante approvazione del Progetto definitivo di espansione della rete fognaria in zona Oltreserchio loc. S. Alessio 1° lotto funzionale</u></a>	Urb.09	10.4807136,43.8624778 10.4906287,43.8601725
2017	 <a href="#"><u> Variante al R.U. mediante approvazione del Progetto definitivo di realizzazione della condotta fognaria Nozzano-Pontetetto</u></a>	Urb.08 Urb.09	10.4357159,43.8349794 10.4564335,43.8325497 10.4693208,43.8284787 10.4818657,43.8288375
	 <a href="#"><u> Variante al R.U. mediante modifica all'Autorizzazione Unica n. 1609 del 13.04.2015 rilasciata dalla Provincia di Lucca per la realizzazione di un impianto idroelettrico denominato "Pubblico Condotta" in località Ponte a Moriano fraz. Saltocchio (Progetto Renova Power srl)</u></a>	Urb.05	10.53550701,43.90066239
	 <a href="#"><u> Variante al RU relativa al "Palazzo Bertolli ex caserma della Guardia di Finanza ed ex Oleificio Borella"</u></a>	Urb.10	10.5024988,43.8379392 10.5174447,43.8389543
	 <a href="#"><u> Variante al RU relativa alla riorganizzazione aziendale del "Pastificio Mennucci" approvata con Deliberazione del C.C. n. 13 del 14/03//2017 ai sensi dell'art. 8 del DPR 160/2010 in combinato disposto con l'art. 35 della LRT 65/2014.</u></a>	Urb.05	10.5329291,43.9141083
	 <a href="#"><u> Variante al R.U. mediante approvazione del Progetto definitivo di estensione della rete fognaria in Via Corte Sandori ai sensi dell'art. 34 LRT 65/2014</u></a>	Urb.11	10.5538743,43.8515299
	 <a href="#"><u> Variante al RU denominata "Variante Quartieri social S.Concordio – Area Ex Gesam"</u></a>	Urb.10	10.5538996,43.8515244
2018	 <a href="#"><u> Variante al RU relativa a porzione di parcheggio pubblico in Via Carlo Gianni oggetto di accordo di programma ex art. 34 del D.Lgs. 267/2000</u></a>	Urb.10	10.5190235,43.8493941
	 <a href="#"><u> Variante al RU relativa alla "diversa localizzazione delle attrezzature collettive e delle aree verdi ad Antraccoli"</u></a>	Urb.11	10.5455348,43.8443387 10.5544173,43.8414832
	 <a href="#"><u> Variante al R.U. mediante Autorizzazione Unica rilasciata dalla R.T. con decreto n. 9520 del 14.06.2018 per la realizzazione e l'esercizio di un impianto idroelettrico denominato "Pasquinelli" ubicato sul fiume Serchio (proponente IES s.r.l.)</u></a>	Urb.09	10.4758431,43.8538950

**ELENCO VARIANTI AL REGOLAMENTO URBANISTICO VIGENTE SUDDIVISE PER ANNO DI APPROVAZIONE**

<b>Anno di approvazione</b>	<b>Denominazione Variante</b>	<b>Tavola R.U.</b>	<b>Coordinate* (WGS84)</b>
2019	 <a href="#">Variante urbanistica relativa alla riorganizzazione aziendale Manifatture Sigaro Toscano SpA</a>	Urb.10	10.5292579,43.8337674
	 <a href="#">Variante al Regolamento Urbanistico vigente denominata "Aree produttive di S.Pietro a Vico comprese tra Via dell'Acquacalda e Via Massagli" e per la reiterazione di vincoli decaduti ed apposizione di nuovo vincolo preordinato all'esproprio per la previsione di opere pubbliche collegate</a>	Urb.05 Urb.10	10.5381732,43.8749103
2020	 <a href="#">Variante al RU vigente denominata "Realizzazione del Ponte sul Serchio per il collegamento stradale tra la S.S.12 dell'Abetone e la S.P.Via Francigena e presa d'atto del decreto del Presidente della Provincia di Lucca di approvazione del progetto di opera pubblica"</a>	Urb.10	10.514019,43.864375
	 <a href="#">Variante al R.U. mediante approvazione del "Progetto di nuovo sollevamento iniziale e potenziamento grigliatura grossolana impianto di depurazione di Pontetetto, Lucca"</a>	Urb.10	10.5015292,43.8211609
	 <a href="#">Variante al RU denominata "Variante Ex Manifattura Tabacchi"</a>	CS	10.4977226,43.8415584
2021	 <a href="#">Variante al RU denominata "Allacciamento Industria Cartaria Pieretti DN 100 (4") 24 bar Variante per ricollegamento su allacciamento Modesto Cardella DN100 (4") 24 bar"</a>	Urb.05	10.5385838,43.8813000
	 <a href="#">Variante al RU denominata "Realizzazione dell'impianto di sollevamento di Nozzano"</a>	Urb.07	10.4099901,43.8277593
	 <a href="#">Variante allo RU mediante approvazione del progetto definitivo denominato "Installazione impianto UV sorgente Le Vene" in Comune di Lucca</a>	Urb.01	10.5416855,43.9339051
	 <a href="#">Variante al RU denominata "Realizzazione di parcheggio presso la scuola Primaria di Antraccoli"</a>	Urb.11	10.5454325,43.8428518
2022	 <a href="#">Variante allo Strumento Urbanistico mediante approvazione del progetto definitivo denominato "Realizzazione di vasca di sfioro in loc. Sorbano"</a>	Urb.10	10.51620211,43.82682618

**ELENCO VARIANTI AL REGOLAMENTO URBANISTICO VIGENTE SUDDIVISE PER ANNO DI APPROVAZIONE**

<b>Anno di approvazione</b>	<b>Denominazione Variante</b>	<b>Tavola R.U.</b>	<b>Coordinate* (WGS84)</b>
2022	 <a href="#">Variante al RU denominata "Approvazione Progetto Definitivo di opera pubblica inerente il P.T. 54/2021 "Lavori Pubblici Partecipati area nord - Realizzazione di un'area a parcheggio in prossimità dell'abitato di Aquilea" e contestuale adozione di variante</a>	<b>Urb.05</b>	<b>10.5147786,43.9179859</b>
	 <a href="#">Variante al RU denominata "Revoca Delibera n.110 del 26.11.2021 e contestuale approvazione progetto di fattibilità tecnico economica di opera pubblica inerente la Realizzazione del nuovo asse suburbano tra la rotatoria di via dell'Acquacalda e la rotatoria di viale Castracani e contestuale adozione di variante al RU ai sensi dell'art.34 della L.R.65/2014"</a>	<b>Urb.10</b>	<b>10.5254020,43.8504842 10.5246084,43.8614113</b>
	 <a href="#">Variante al RU denominata "Realizzazione della nuova viabilità tra la SS 439 Sarzanese e la SS 12 Pisana nel tratto tra Via Sarzanese e Via dei Sillori"</a>	<b>Urb.08-09</b>	<b>10.458224,43.848100</b>
2023	 <a href="#">Variante allo Strumento Urbanistico mediante approvazione del progetto definitivo denominato "Estensione rete fognatura zona Oltreserchio loc. S.Alessio II lotto funzionale – Carignano</a>	<b>Urb.09</b>	<b>10.47743049,43.86239751</b>
	 <a href="#">Variante allo Strumento Urbanistico mediante approvazione del progetto definitivo denominato "Estensione rete fognatura Nozzano Est"</a>	<b>Urb.09</b>	<b>43.8423614,10.4279629</b>

\* Per individuare l'esatta posizione dell'area oggetto di variante, è necessario aprire il servizio SIT *Regolamento Urbanistico* raggiungibile al seguente collegamento: [Regolamento Urbanistico vigente](#) ed inserire nella casella di ricerca in alto a sinistra, le coordinate presenti nel campo "Coordinate (WGS84)" della tabella sopra riportata. La presenza di più righe nel campo "Coordinate (WGS84)" sta ad indicare che vi sono aree oggetto di variante non contigue e pertanto devono essere ricercate singolarmente (copia ed incolla riga per riga).