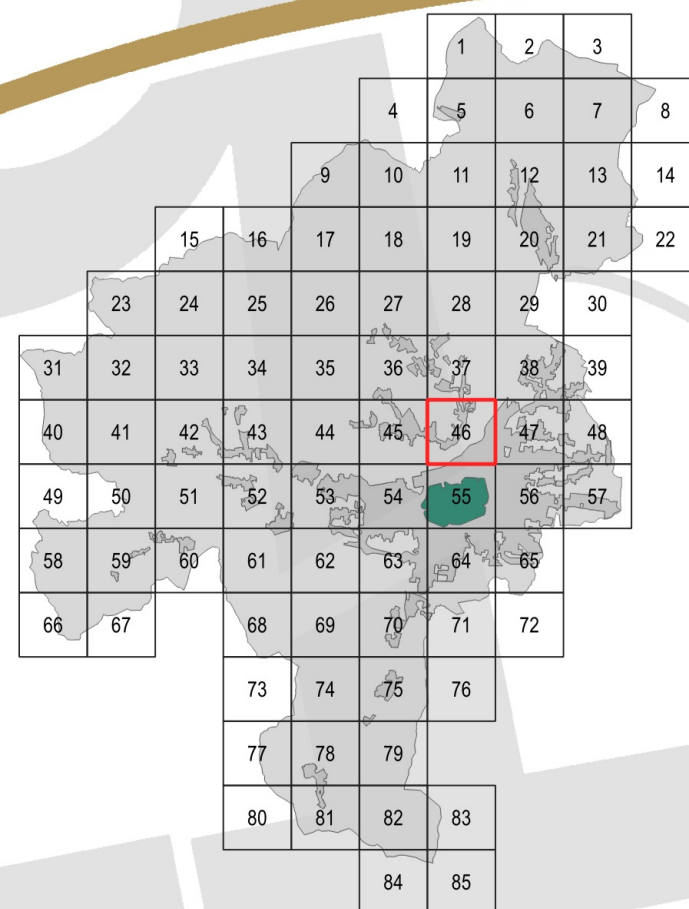


il Piano Operativo



Adeguamento cartografico
n. 01_2024
 Variante rotatoria Foro Boario - Via Salicchi

STATO ATTUALE
 Scala 1:2.000

Elaborato 3

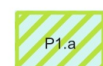
Responsabile del procedimento: **Monica Del Sarto**
 Sindaco: **Mario Pardini**

Adozione

QP.I.46



DISCIPLINA DI GESTIONE DEGLI INSEDIAMENTI ESISTENTI. TERRITORIO RURALE (QP.IV)

Parchi e siti di valenza naturalistica e ambientale (P)

 P1.a i parchi urbani, le aree a verde attrezzato e le porte di accesso al parco (P1.a) **art. 55**

DISCIPLINA DELLE TRASFORMAZIONI, RETI E NODI INFRASTRUTTURALI E DELLA MOBILITA' (QP.IV)


Rete e servizi della mobilità e parcheggi (I)

 I2  I2 Parcheggi e aree di sosta (I2). Esistenti | di progetto **art. 78**


- Parcheggi e aree di sosta di rilevanza strategica e strutturale (I2.s)
- Parcheggi e aree di sosta di qualificazione degli insediamenti (I2.i)


DISCIPLINA DELLE TRASFORMAZIONI, NUOVE PREVISIONI URBANISTICHE (QP.IV)


Previsioni di integrazione e potenziamento dei servizi e delle dotazioni in territorio rurale (F, I e S)

 n. Adeguamento delle infrastrutture della rete della mobilità (I) - schede norma **art. 98**

RIFERIMENTI AL PIANO STRUTTURALE E AGLI ALTRI PIANI SETTORIALI (QP.IV)

 Aree del Piano di protezione civile **art. 7**

 Perimetro del territorio urbanizzato **art. 12**

 Area oggetto di adeguamento

