



CONSIGLIO COMUNALE

DELIBERAZIONE N. 29	SEDUTA DEL 31/05/2016
OGGETTO: PIANO STRUTTURALE - ADOZIONE AI SENSI DELL'ART. 19 DELLA L.R. 65/2014	

L'anno **duemilasedici** il giorno **trentuno** del mese di **maggio** alle ore **21:00** nella sala consiliare del Comune, convocato con avvisi scritti recapitati agli interessati, giusti referti in atti, si è riunito il Consiglio Comunale in seduta pubblica per trattare in prima convocazione gli affari iscritti all'ordine del giorno che è stato, a termini di legge, pubblicato all'albo pretorio on-line.

	<i>Nominativo</i>	<i>P</i>	<i>A</i>		<i>Nominativo</i>	<i>P</i>	<i>A</i>
1	TAMBELLINI ALESSANDRO SINDACO	X		18	LENZI ROBERTO	X	
2	ALLEGRETTI MARCELLO	X		19	LEONE LUCA		X
3	ANGELINI PIERO		X	20	LEONE MARIA TERESA	X	
4	AZZARA' ANTONINO	X		21	LUCCHESI VIRGINIA	X	
5	BATTISTINI FRANCESCO	X		22	MACERA MAURO	X	
6	BIANCHI ROBERTA	X		23	MARTINELLI MARCO	X	
7	BONTURI RENATO	X		24	MERCANTI VALENTINA	X	
8	BUCHIGNANI NICOLA	X		25	MONTICELLI ANGELO	X	
9	BUCHIGNANI RUGGERO	X		26	MORICONI PAOLO	X	
10	CANTINI CLAUDIO	X		27	MURA GIORGIO		X
11	CURIONE DIANA	X		28	PAGLIARO LUCIO	X	
12	FAVA LIDO		X	29	PETRONE ANTONIO	X	
13	FAZZI PIETRO	X		30	PIANTINI BEATRICE		X
14	GARZELLA MATTEO	X		31	PICCHI ENRICA	X	
15	GHILARDI GIOVANNI	X		32	PINI ANDREA	X	
16	GIORGI LAURA M. CHIARA	X		33	REGGIANNINI CARLA	X	
17	GIOVANNELLI ANDREA	X					

Presenti all'apertura della seduta n. 28 consiglieri.

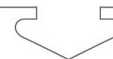
Presiede il Presidente del Consiglio Comunale Dott. Matteo Garzella.

Assiste il Segretario Generale, Dott.ssa Sabina Pezzini.

Sono presenti gli Assessori: Mammini Serena, Cecchetti Enrico, Sichi Antonio, Vietina Ilaria Maria, Lemucchi Giovanni, Pierotti Francesca, Marchini Celestino.

Il Presidente, riconosciuto il numero legale dei consiglieri presenti, dichiara aperta la seduta e designa come scrutatori i consiglieri: Martinelli Marco, Reggiannini Carla, Ghilardi Giovanni.

Hanno partecipato alla seduta, entrati dopo l'appello, i sigg.ri consiglieri: Angelini Piero, Fava Lido, Leone Luca.



## Il Consiglio Comunale

presa visione della proposta di deliberazione presentata dal Settore Dipartimentale 5 “Opere e Lavori Pubblici, Urbanistica” - U.O. 5.5 “Strumenti Urbanistici”, conservata in atti al fascicolo digitale;

dato atto:

della presentazione al tavolo della presidenza di questioni pregiudiziali da parte dei consiglieri Angelini e Giorgi;

della illustrazione della questione pregiudiziale presentata dal consigliere Martinelli relativa alle modalità di convocazione della seduta, e dei successivi interventi dei consiglieri Giorgi, Bianchi, Lenzi, Monticelli, Angelini, integralmente registrati e conservati agli atti della seduta quale parte integrante il verbale della stessa;

che, sentito il Segretario Generale, su richiesta del Presidente del Consiglio, e a seguito di una temporanea sospensione della seduta il consigliere Martinelli dichiara di ritirare la mozione pregiudiziale;

della illustrazione della questione pregiudiziale presentata dal consigliere Lenzi in merito al deposito della pratica ai sensi dell'art.30 del Regolamento del C.C., dei successivi interventi dei consiglieri Angelini, Bianchi, Martinelli, Giorgi, e delle dichiarazioni di voto dei consiglieri Angelini, Macera, Bianchi, Lenzi, Fava, Giorgi, Martinelli, Moriconi, Leone L., integralmente registrati e conservati agli atti della seduta quale parte integrante il verbale della stessa.

Sottoposta la questione pregiudiziale presentata dal consigliere Lenzi all'approvazione dell'Assemblea ed agli esiti del voto (effettuato mediante procedimento elettronico) proclamato dal Presidente,

presenti e prenotati	27	Garzella Matteo, Tambellini Alessandro, Azzara' Antonino, Pini Andrea, Battistini Francesco, Leone Maria Teresa, Moriconi Paolo, Bonturi Renato, Picchi Enrica, Curione Diana, Lucchesi Virginia, Giovannelli Andrea, Ghilardi Giovanni, Cantini Claudio, Allegretti Marcello, Petrone Antonio, Fava Lido, Martinelli Marco, Macera Mauro, Giorgi Laura Maria Chiara, Angelini Piero, Reggiannini Carla, Mercanti Valentina, Pagliaro Lucio, Buchignani Ruggero, Bianchi Roberta, Lenzi Roberto
favorevoli	8	Azzara' Antonino, Fava Lido, Martinelli Marco, Macera Mauro, Giorgi Laura Maria Chiara, Angelini Piero, Bianchi Roberta, Lenzi Roberto
contrari	18	Tambellini Alessandro, Pini Andrea, Battistini Francesco, Leone Maria Teresa, Moriconi Paolo, Bonturi Renato, Picchi Enrica, Curione Diana, Lucchesi Virginia, Giovannelli Andrea, Ghilardi Giovanni, Cantini Claudio, Allegretti Marcello, Petrone Antonio, Reggiannini Carla, Mercanti Valentina, Pagliaro Lucio, Buchignani Ruggero
astenuti	1	Garzella Matteo

Esito: respinta

dato atto della illustrazione della questione pregiudiziale presentata dalla consigliera Bianchi relativa alle modalità con cui sono stati informati sulla pratica i consiglieri e i cittadini, e dei successivi interventi dei consiglieri Fazzi, Angelini, Martinelli, Lenzi, Giorgi, del Sindaco e delle dichiarazioni di voto dei consiglieri Bianchi, Lenzi, Fava, Giorgi, Angelini, Macera e Martinelli integralmente registrati e conservati agli atti della seduta quale parte integrante il verbale della stessa.;



sottoposta la questione pregiudiziale presentata dalla consigliera Bianchi all'approvazione dell'Assemblea ed agli esiti del voto (effettuato mediante procedimento elettronico) proclamato dal Presidente,

presenti e prenotati	25	Garzella Matteo, Tambellini Alessandro, Battistini Francesco, Leone Maria Teresa, Moriconi Paolo, Bonturi Renato, Picchi Enrica, Curione Diana, Lucchesi Virginia, Giovannelli Andrea, Ghilardi Giovanni, Cantini Claudio, Allegretti Marcello, Petrone Antonio, Fava Lido, Martinelli Marco, Macera mauro, Giorgi Laura Maria Chiara, Angelini Piero, Reggiannini Carla, Mercanti Valentina, Pagliaro Lucio, Buchignani Ruggero, Bianchi Roberta, Lenzi Roberto
favorevoli	7	Fava Lido, Martinelli Marco, Macera Mauro, Giorgi Laura Maria Chiara, Angelini Piero, Bianchi Roberta, Lenzi Roberto
contrari	17	Tambellini Alessandro, Battistini Francesco, Leone Maria Teresa, Moriconi Paolo, Bonturi Renato, Picchi Enrica, Curione Diana, Lucchesi Virginia, Giovannelli Andrea, Ghilardi Giovanni, Cantini Claudio, Allegretti Marcello, Petrone Antonio, Reggiannini Carla, Mercanti Valentina, Pagliaro Lucio, Buchignani Ruggero
astenuti	1	Garzella Matteo

Esito: respinta

dato atto

degli interventi dei consiglieri Angelini, Fazzi, del Sindaco, del Presidente del Consiglio, dei consiglieri Lenzi, Moriconi, e Cantini integralmente registrati e conservati agli atti della seduta quale parte integrante il verbale della stessa. ;

che il Presidente del Consiglio sospende la seduta e convoca i capigruppo; alla ripresa della seduta il Presidente chiede ai proponenti le questioni pregiudiziali di sospenderle momentaneamente in modo da poterle valutare nella commissione dei capigruppo già convocata per il giorno successivo e di proseguire alla illustrazione della pratica;

uditi in proposito gli interventi dei consiglieri Angelini, Lenzi, Bianchi, Fazzi, Martinelli, Giorgi, Leone L., Cantini e Battistini integralmente registrati e conservati agli atti della seduta quale parte integrante il verbale della stessa;

a seguito degli interventi dei consiglieri Angelini, Macera, Lenzi, Bianchi, Moriconi, Cantini e Battistini il Presidente dispone la sospensione della seduta per incontrare i capigruppo. Ripresa la seduta il Segretario Generale fa presente che, ai sensi dell'art.28 del Regolamento C.C., l'adunanza termina con l'esaurimento degli argomenti iscritti all'ordine dei lavori. Pertanto il Presidente dispone la prosecuzione della seduta;

dato atto degli interventi dei consiglieri Lenzi, Bianchi, Angelini, Martinelli, Giorgi e Cantini integralmente registrati e conservati agli atti della seduta quale parte integrante il verbale della stessa;

udita l'illustrazione della proposta da parte dell'Assessore Mammini e dato atto dei successivi interventi dei consiglieri Pagliaro, Moriconi, Battistini, Pini, Ghilardi integralmente registrati e conservati agli atti della seduta quale parte integrante il verbale della stessa.;

dato atto che il Presidente viene sostituito dalla Vice Presidente Lucchesi Virginia;

dato atto che:



ai sensi dell'art. 25 comma 4 del Regolamento del C.C. la Commissione dei Presidenti dei gruppi consiliari, nella seduta del 19 maggio 2016, ha stabilito come termine entro il quale presentare gli emendamenti alla proposta di delibera il 26 maggio 2016 alle ore 12,00 e entro tale data sono stati presentati 454 emendamenti;

ai sensi dell'art 25, comma 1 e 3 del Regolamento del C.C., la Vicepresidente invita i proponenti ancora in aula ad illustrare gli emendamenti nel seguente ordine:

n. 2 emendamenti consigliere Moriconi:

**EMENDAMENTO n 1:**

*“Visto il tracciato di nuova viabilità di accesso all'area industriale di San Gemignano di Moriano (indicata come Ponte a Moriano) da nord, inserito all'interno della proposta di piano strutturale (tav. QP3A “Strategia dello Sviluppo”), che prevede una nuova infrastruttura viaria parallela alla linea ferroviaria Lucca-Aulla e all'ultimo tratto di Via Balestrieri;*

*considerato che l'ultimo tratto di Via Balestrieri, dove sono presenti numerose attività artigianali, nella tavola di progetto rimane una strada senza uscita;*

*considerata la possibilità di prolungare la stessa Via Balestrieri verso nord, in connessione con Via Raffaello Fambrini e quindi con Via Nazionale, come da previsione del PRGC settore F del giugno 1982, del quale si allega un estratto cartografico (Fig. 1), con un percorso di lunghezza notevolmente minore, con un minor consumo di suolo, impatto ambientale ed economico, realizzando un accesso diretto e più agevole alle attività presenti nella zona, senza la compromissione della possibilità alla realizzazione di un tronchetto ferroviario in diramazione della linea Lucca-Aulla, a servizio dell'area artigianale/industriale.*

*Si modifica il tracciato della viabilità in oggetto come indicato nella planimetria allegata.”*

**EMENDAMENTO n 2:**

**Modifica all'articolo 17 comma 9 (UTOE del Comune di Lucca) della disciplina di piano (elaborato QP.5):**

- Aggiungere, al punto 10.2, le parole "ed est-ovest" dopo la parola "nord-sud";
- Sostituire, al punto 10.3, le parole "est-ovest" alle parole "nord-sud".

**Modifica all'articolo 19 (Localizzazioni di trasformazione all'esterno del territorio urbanizzato) della disciplina di piano (elaborato QP.5):**

- D.1) Eliminare le parole "La localizzazione costituisce possibile alternativa al completamento degli assi viari di cui al successivo punto D3".
- D.2) Sostituire la parola "Antraccoli" alla parola "Mugnano" ed aggiungere "ed est-ovest (da Antraccoli a S. Concordio)".
- D.3) Dopo la parola "dell'autostrada A11" sostituire la parola "e" alla parola "o".
- E.2) Dopo la parola "e comprendenti" Aggiungere le parole "(in ordine di priorità ai fini attuativi ed operativi)".

**Modifica al paragrafo 10.2 dell'allegato B alla disciplina di piano (QP5B),**

- alla seconda linea, aggiungere le parole "ed est-ovest" dopo le parole "nord-sud".

**Modifica al paragrafo 10.3 dell'allegato B alla disciplina di piano (QP5B)**

- alla seconda linea, aggiungere le parole "(in ordine di priorità a fini attuativi ed operativi)" dopo la parola "mediante";
- sostituire "e l 'Acquacalda" a "via Salicchi" dopo la parola suburbano e "Salicchi" a "della Cornacchie". Dopo le parole suburbano e via";



n. 1 EMENDAMENTO consigliere Ghilardi Giovanni:

**“Emendamento all'art. 27 comma 8 della “DISCIPLINA GENERALE DI PIANO” (QP.5)**

Testo da introdurre = Testo sottolineato

Testo da eliminare = ~~Testo barrato~~

Art. 27. Attuazione e declinazione operativa del PS

8. Nella redazione e formazione del primo PO possono essere individuate previsioni urbanistiche destinate alla realizzazione di interventi di “nuova edificazione” comportanti il prelievo di dimensionamento concernente i “nuovi insediamenti”, secondo quanto indicato all’articolo 20 della presente Disciplina di piano, nella misura complessivamente non superiore al ~~60%~~ 50% della superficie utile lorda individuata dallo stesso P.S. per le diverse categorie funzionali.”;

n. 1 EMENDAMENTO consigliere Cantini:

**Modifica all'articolo 17 comma 9 (UTOE del Comune di Lucca) (erroneamente indicato come art. 16):**

“Aggiungere, al punto 10.3, prima della parola “Nuova viabilità” le parole “Corridoio di salvaguardia per la” e sostituire le parole “di S. Anna e dei quartieri ad ovest della città” alle parole “sui viali di circonvallazione”;

**Modifica all'articolo 19 Localizzazioni di trasformazione all'interno del territorio urbanizzato (elaborato 9.P.5):**

– Aggiungere, al punto D4, dopo le parole “determinazioni spaziali concernenti” le parole “il corridoio di salvaguardia infrastrutturale per la verifica di fattibilità, la valutazione e l’eventuale programmazione della”, modificando il primo capoverso nel seguente modo: “nuova viabilità di alleggerimento del traffico di Sant’Anna e dei quartieri ad ovest della città.”;

– aggiungere, prima delle parole “comprendente un primo” le parole “Si tratta di aree, sottoposte dal PS a salvaguardia dalle trasformazioni ai fini di preservare la possibilità di un’eventuale progettazione di una nuova viabilità locale”.

– aggiungere, dopo le parole “Il PS individua” le parole “tale corridoio lungo i margini settentrionali del territorio urbanizzato di Sant’Anna, in modo che le possibili soluzioni alternative della” e dopo le parole “nuova viabilità,” le parole “in esito alle verifiche sopradette, siano comunque da”;

– aggiungere al punto 10.3, prima delle parole “Nuova viabilità” le parole “il corridoio di salvaguardia per la” e sostituire le parole “di Sant’Anna e dei” alle parole “sui viali di circonvallazione da via delle Tagliate a S. Anna e di disimpegno della viabilità nei”;

– aggiungere a fine articolo le parole “Per il corridoio di salvaguardia per la Nuova viabilità di alleggerimento del traffico di Sant’Anna e dei quartieri ad ovest della città. Le disposizioni applicative per il PO e gli altri strumenti della pianificazione urbanistica e settoriale comunale e le corrispondenti prescrizioni e misure di mitigazione sono indicate all’art. 19 della Disciplina generale di piano in esito alla “conferenza di copianificazione” di cui all’art. 25 della L.R. 65/14. A tal fine il PS individua:

- un ampio corridoio di salvaguardia infrastrutturale nell’ambito del quale il P.O. ed i diversi livelli di progettazione devono sviluppare le alternative di fattibilità del tracciato, comprensive delle intersezioni con la viabilità ordinaria, al fine di definire la più idonea, stabilendo conseguentemente le misure di mitigazione ed ambientazione, per il corretto inserimento paesaggistico e ambientale;



- una fascia di tutela assoluta, più ristretta del corridoio di salvaguardia, corrispondente al tracciato indicato negli attuali livelli di progettazione nel quale, nelle more dell'adozione del P.O. e della declinazione operativa e conformativa del regime dei suoli relativamente al progetto di opera pubblica non è ammessa la nuova edificazione ed in generale la realizzazione di interventi che possano compromettere la futura realizzazione della viabilità.

**QP.3 Strategia dello Sviluppo. UTOE, Ambiti e determinazioni spaziali della rete infrastrutturale: Modifica cartografica, inserendo il corridoio infrastrutturale di salvaguardia;**

n. 1 EMENDAMENTO consigliere Pini:

*Piano Strutturale, QP5 B pag 84*

*Si propone l'aggiunta della parte in grassetto.*

*Il PO è tenuto ad individuare le "corti", o parti di esse, ritenute definitivamente alterate con l'obiettivo di sperimentare politiche e azioni di recupero, ristrutturazione e/o rigenerazione, **anche svincolate quindi da obiettivi di ripristino della condizione originaria**, ma con la contestuale programmazione di interventi (anche trasformativi) volti a garantire la corretta configurazione e contestualizzazione dello spazio aperto, compreso quello pertinenziale, anche in rapporto al territorio rurale e ai tessuti urbani contermini;*

n. 1 EMENDAMENTO consiglieri Buchignani R. e Picchi *"Vista la necessità di mettere in comunicazione le località di Ponte San Pietro, S.Maria a Colle, Nozzano S.Pietro, Nozzano Castello ed altre attraverso una adeguata viabilità di collegamento tra la Via Sarzanese e Via della Chiesa di S. Maria a Colle,*

*Visto che nell'elaborato della proposta di Piano strutturale denominato QP 5B "Unità Territoriali Organiche Elementari (UTOE), Ambiti e Determinazioni spaziali della rete infrastrutturale" il PS definisce tra gli obiettivi specifici in riferimento alla **Rete infrastrutturale e della mobilità per l'UTOE "Oltreserchio"** il seguente punto, il quale insieme agli altri costituisce il quadro di orientamento generale e strategico:*

- *la riqualificazione, il miglioramento funzionale e la risoluzione delle problematiche di traffico connesse con le diverse intersezioni ed interconnessioni tra viabilità locale e viabilità provinciale a Ponte S. Pietro;*

*Considerata l'importanza della risoluzione di tale problematica e verificato che esistono sul territorio viabilità minori che potrebbero essere migliorate e adeguate con modifiche del tracciato nei tratti di attraversamento dell'abitato.*

*Chiedono di rappresentare anche sulla cartografia del Quadro Propositivo e in particolar modo sulla Tavola QP 3B "Strategia dello Sviluppo", l'area interessata dalla riqualificazione indicata dal Piano Strutturale in prossimità della Via di Mezzo II.*

*Si inserisce in cartografia l'indicazione per la riqualificazione, il miglioramento funzionale e la risoluzione delle problematiche di traffico connesse con le diverse intersezioni ed interconnessioni tra viabilità locale e viabilità provinciale a Ponte S. Pietro, come indicato nella cartografia allegata (Figura 2).";*

terminata l'illustrazione degli emendamenti, il Presidente del Consiglio sospende temporaneamente la seduta. Ripresa la seduta il Presidente, sentito il Segretario Generale, ritiene di non dover procedere con le questioni pregiudiziali presentate;



il Presidente del Consiglio nomina scrutatore il consigliere Pini al posto del consigliere Martinelli uscito dall'aula;

sottoposto l'emendamento presentato dai consiglieri Buchignani Ruggero e Picchi Enrica, all'approvazione dell'Assemblea ed agli esiti del voto (effettuato mediante procedimento elettronico) proclamato dal Presidente,

presenti e prenotati	19	Garzella Matteo, Tambellini Alessandro, Pini Andrea, Battistini Francesco, Leone Maria Teresa, Moriconi Paolo, Bonturi Renato, Picchi Enrica, Curione Diana, Lucchesi Virginia, Giovannelli Andrea, Ghilardi Giovanni, Cantini Claudio, Allegretti Marcello, Petrone Antonio, Reggiannini Carla, Mercanti Valentina, Pagliaro Lucio, Buchignani Ruggero
favorevoli	19	Garzella Matteo, Tambellini Alessandro, Pini Andrea, Battistini Francesco, Leone Maria Teresa, Moriconi Paolo, Bonturi Renato, Picchi Enrica, Curione Diana, Lucchesi Virginia, Giovannelli Andrea, Ghilardi Giovanni, Cantini Claudio, Allegretti Marcello, Petrone Antonio, Reggiannini Carla, Mercanti Valentina, Pagliaro Lucio, Buchignani Ruggero

Esito: approvato

sottoposto l'emendamento presentato dal consigliere Pini Andrea, all'approvazione dell'Assemblea ed agli esiti del voto (effettuato mediante procedimento elettronico) proclamato dal Presidente,

presenti e prenotati	19	Garzella Matteo, Tambellini Alessandro, Pini Andrea, Battistini Francesco, Leone Maria Teresa, Moriconi Paolo, Bonturi Renato, Picchi Enrica, Curione Diana, Lucchesi Virginia, Giovannelli Andrea, Ghilardi Giovanni, Cantini Claudio, Allegretti Marcello, Petrone Antonio, Reggiannini Carla, Mercanti Valentina, Pagliaro Lucio, Buchignani Ruggero
favorevoli	18	Garzella Matteo, Tambellini Alessandro, Pini Andrea, Battistini Francesco, Leone Maria Teresa, Moriconi Paolo, Bonturi Renato, Picchi Enrica, Curione Diana, Lucchesi Virginia, Giovannelli Andrea, Ghilardi Giovanni, Cantini Claudio, Allegretti Marcello, Petrone Antonio, Reggiannini Carla, Mercanti Valentina, Buchignani Ruggero
contrari	1	Pagliaro Lucio

Esito: approvato

sottoposto l'emendamento presentato dal consigliere Cantini Claudio, all'approvazione dell'Assemblea ed agli esiti del voto (effettuato mediante procedimento elettronico) proclamato dal Presidente,

presenti e prenotati	19	Garzella Matteo, Tambellini Alessandro, Pini Andrea, Battistini Francesco, Leone Maria Teresa, Moriconi Paolo, Bonturi Renato, Picchi Enrica, Curione Diana, Lucchesi Virginia, Giovannelli Andrea, Ghilardi Giovanni, Cantini Claudio, Allegretti Marcello, Petrone Antonio, Reggiannini Carla, Mercanti Valentina, Pagliaro Lucio, Buchignani Ruggero
favorevoli	19	Garzella Matteo, Tambellini Alessandro, Pini Andrea, Battistini Francesco, Leone Maria Teresa, Moriconi Paolo, Bonturi Renato, Picchi Enrica, Curione Diana, Lucchesi Virginia, Giovannelli Andrea, Ghilardi Giovanni, Cantini Claudio, Allegretti Marcello, Petrone Antonio, Reggiannini Carla, Mercanti Valentina, Pagliaro Lucio, Buchignani Ruggero

Esito: approvato

sottoposto l'emendamento presentato dal consigliere Ghilardi Giovanni, all'approvazione dell'Assemblea ed agli esiti del voto (effettuato mediante procedimento elettronico) proclamato dal Presidente,

presenti e prenotati	19	Garzella Matteo, Tambellini Alessandro, Pini Andrea, Battistini Francesco, Leone Maria Teresa, Moriconi Paolo, Bonturi Renato, Picchi Enrica, Curione Diana, Lucchesi Virginia, Giovannelli Andrea, Ghilardi Giovanni, Cantini Claudio, Allegretti Marcello, Petrone Antonio, Reggiannini Carla, Mercanti Valentina, Pagliaro Lucio, Buchignani Ruggero
favorevoli	19	Garzella Matteo, Tambellini Alessandro, Pini Andrea, Battistini Francesco, Leone Maria



		Teresa, Moriconi Paolo, Bonturi Renato, Picchi Enrica, Curione Diana, Lucchesi Virginia, Giovannelli Andrea, Ghilardi Giovanni, Cantini Claudio, Allegretti Marcello, Petrone Antonio, Reggiannini Carla, Mercanti Valentina, Pagliaro Lucio, Buchignani Ruggero
--	--	--

Esito: approvato

sottoposto il primo emendamento presentato dal consigliere Moriconi Paolo, all'approvazione dell'Assemblea ed agli esiti del voto (effettuato mediante procedimento elettronico) proclamato dal Presidente,

presenti e prenotati	19	Garzella Matteo, Tambellini Alessandro, Pini Andrea, Battistini Francesco, Leone Maria Teresa, Moriconi Paolo, Bonturi Renato, Picchi Enrica, Curione Diana, Lucchesi Virginia, Giovannelli Andrea, Ghilardi Giovanni, Cantini Claudio, Allegretti Marcello, Petrone Antonio, Reggiannini Carla, Mercanti Valentina, Pagliaro Lucio, Buchignani Ruggero
favorevoli	19	Garzella Matteo, Tambellini Alessandro, Pini Andrea, Battistini Francesco, Leone Maria Teresa, Moriconi Paolo, Bonturi Renato, Picchi Enrica, Curione Diana, Lucchesi Virginia, Giovannelli Andrea, Ghilardi Giovanni, Cantini Claudio, Allegretti Marcello, Petrone Antonio, Reggiannini Carla, Mercanti Valentina, Pagliaro Lucio, Buchignani Ruggero

Esito: approvato

sottoposto il secondo emendamento presentato dal consigliere Moriconi Paolo, all'approvazione dell'Assemblea ed agli esiti del voto (effettuato mediante procedimento elettronico) proclamato dal Presidente,

presenti e prenotati	19	Garzella Matteo, Tambellini Alessandro, Pini Andrea, Battistini Francesco, Leone Maria Teresa, Moriconi Paolo, Bonturi Renato, Picchi Enrica, Curione Diana, Lucchesi Virginia, Giovannelli Andrea, Ghilardi Giovanni, Cantini Claudio, Allegretti Marcello, Petrone Antonio, Reggiannini Carla, Mercanti Valentina, Pagliaro Lucio, Buchignani Ruggero
favorevoli	19	Garzella Matteo, Tambellini Alessandro, Pini Andrea, Battistini Francesco, Leone Maria Teresa, Moriconi Paolo, Bonturi Renato, Picchi Enrica, Curione Diana, Lucchesi Virginia, Giovannelli Andrea, Ghilardi Giovanni, Cantini Claudio, Allegretti Marcello, Petrone Antonio, Reggiannini Carla, Mercanti Valentina, Pagliaro Lucio, Buchignani Ruggero

Esito: approvato

### **premesse che:**

il Comune di Lucca è dotato di Piano Strutturale approvato, ai sensi della L.R. n. 5/1995, con delibera di C.C. n. 129 del 9 agosto 2001, di Regolamento Urbanistico approvato con delibera di C.C. n.25 del 16 marzo 2004 e successive varianti;

### **Visti**

la L.R. 10 novembre 2014, n. 65 recante “Norme per il governo del territorio”, che ha abrogato la L.R. n. 1/2005;

la L.R.12 febbraio 2010, n° 10 “*Norme in materia di valutazione ambientale strategica (VAS), di valutazione di impatto ambientale (VIA) e di valutazione di incidenza*” a cui sono seguite modifiche ed integrazioni, da ultimo con L.R. 25 febbraio 2016, n. 17;

il DPCM del 26 luglio 2013 recante approvazione del I° aggiornamento del “*Piano di bacino, stralcio per l'assetto idrogeologico del fiume Serchio (PAI)*” e successivamente con Delibera del Comitato Istituzionale n.180 del 17 dicembre 2015 è stato adottato il “*Progetto di Piano di bacino, stralcio Assetto Idrogeologico del fiume Serchio (PAI)*” II° aggiornamento” e le relative misure di salvaguardia;





la deliberazione del Consiglio Regionale n° 37 del 27 marzo 2015 recante approvazione del Piano di Indirizzo Territoriale (PIT) con valenza di piano paesaggistico;

### **dato atto che**

con atto dirigenziale n. 152 del 1 febbraio 2010 è stato affidato ai professionisti Arch. Gilberto Bedini e Fabrizio Cinquini (Soc. Terre.it s.r.l.) l'incarico relativo all'espletamento delle prestazioni professionali di coordinamento scientifico per la predisposizione della Variante Generale al Piano Strutturale – seconda fase – Prima parte denominata “*Redazione del quadro conoscitivo del Piano Strutturale*”. Tale atto è stato successivamente integrato fino alla determinazione dirigenziale n. 2362 del 16 dicembre 2013 con la quale veniva proseguita l'attività professionale e rimodulato il programma di lavoro;

con atto dirigenziale n. 286 del 27 febbraio 2014, è stato affidato alla Soc. Ambiente s.c. il servizio di assistenza allo svolgimento della Valutazione Ambientale Strategica (VAS), del Rapporto Ambientale, della Relazione di Sintesi e della Valutazione di Incidenza ai sensi della L.R. n. 10/2010 e s.m.i.;

il Consiglio comunale con Deliberazione n. 33 del 3 luglio 2012 ha licenziato le Linee programmatiche dell'Amministrazione comunale che individuano, quali principi su cui fondare il “Piano Strutturale”, la partecipazione della cittadinanza alle scelte strategiche, il rispetto dell'identità, della qualità e della storia della città e del suo territorio espressi dal passato e proiettate verso le scelte future, una politica urbanistica improntata sul recupero e sulla valorizzazione del territorio e degli edifici, sulla tutela del commercio, un nuovo assetto per la mobilità urbana ed extra urbana, un piano per la produzione di energia da fonti rinnovabili, la previsione di adeguate strutture per giovani ed il potenziamento ed efficientamento delle strutture per l'assistenza agli anziani;

con determinazione n. 2473 del 27/12/2013 è stata individuata la procedura di gara, approvata la spesa e pubblicato sul sito istituzionale del Comune di Lucca l'avviso per indagine di mercato finalizzata all'affidamento del servizio di facilitazione nel processo partecipativo ai fini della formazione del P.S.;

con Ordine di servizio n. 17 del 25/03/2014 è stato costituito il gruppo di lavoro intersettoriale finalizzato alla realizzazione del processo partecipativo nel percorso di formazione del P.S., integrato con successivo ordine di servizio n. 19 del 02/04/2014;

con determinazione n. 839 del 04/06/2014 è stato affidato il servizio di esperto facilitatore per la gestione del percorso partecipativo per la formazione del Piano Strutturale all'Arch. Maria Rosaria Tartarico;

con convenzione sottoscritta tra l'Università di Pisa – Dipartimento di Ingegneria dell'Energia, dei sistemi, del Territorio e delle Costruzioni e Comune di Lucca è stato avviato il progetto formativo per le attività di tirocinio curriculare con l'Ing. Michela Guidi per il periodo luglio – dicembre 2014 avente ad oggetto “Azioni partecipative per la definizione del piano Strutturale”;

### **richiamata**

la Delibera di Consiglio comunale n° 60 del 31 luglio 2014 con la quale è stato approvato “*Avvio del procedimento del Piano Strutturale ai sensi dell'art. 15 della L.R. 1/2005 e contestuale avvio del procedimento di Valutazione Ambientale Strategica (VAS) ai sensi dell'art. 23 della L.R.*”



10/2010 e s.m.i.”, costituito dal documento generale - “Relazione di Avvio del Procedimento” - e corredato dai seguenti elaborati:

- A – Quadro conoscitivo (Stato della pianificazione e del territorio)
- B – Quadro conoscitivo (Indagini specialistiche)
- C – Quadro conoscitivo di riferimento (Tavole e cartografie)
- D – Quadro di coerenza e conformità (Relazione e tavole)
- E – Quadro geologico tecnico e idraulico (Relazione preliminare)
- F – Quadro valutativo (Documento preliminare di V.A.S.)

### **dato atto che**

il documento di Avvio del Procedimento approvato con Delibera di Consiglio comunale n° 60 del 31 luglio 2014 individua, quale Responsabile del Procedimento ai sensi dell’art. 16 della L.R. n. 1/2005 il Dirigente del Settore Dipartimentale 5 – Opere e Lavori Pubblici e Urbanistica, Ing. Antonella Giannini e quale Garante della comunicazione, come da Determina Dirigenziale n. 496 del 4 aprile 2014, la Dott.ssa Nicoletta Papanicolau (Alta Professionalità - Supporto giuridico alle attività del Settore dipartimentale 5 – Opere e Lavori Pubblici e Urbanistica), ai sensi dell’art. 19 della medesima L.R. n. 1/2005;

in particolare il documento generale “Relazione di avvio del procedimento” contiene:

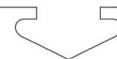
- la definizione degli obiettivi del Piano Strutturale;
- il quadro conoscitivo di riferimento, comprensivo dello stato delle risorse interessate e delle ulteriori ricerche da svolgere;
- l’indicazione degli enti e degli organismi pubblici tenuti a fornire gli apporti tecnici e conoscitivi idonei ad incrementare il quadro conoscitivo;
- l’indicazione degli enti e degli organismi pubblici eventualmente competenti all’emanazione di pareri, nulla osta o assensi comunque denominati, richiesti ai fini dell’approvazione del piano;
- l’indicazione dei termini entro i quali devono pervenire all’Amministrazione competente gli apporti e gli atti di assenso, ai sensi di legge;
- il programma delle attività di informazione e di partecipazione della cittadinanza alla formazione dell’atto di governo del territorio;

in data 11 agosto 2014 è stato pubblicato sul sito del Comune di Lucca il documento di avvio del procedimento per la formazione del P.S. (relazione e allegati) ai sensi dell’art.15 della L.R. 1/2005 e contestuale avvio del procedimento di Valutazione Ambientale Strategica (VAS) ai sensi dell’art.23 della L.R. 10/2010 e s.m.i.;

in conformità all’art.8 comma 5 della L.R. n. 10/10 e s.m.i., l’Autorità Procedente, ovvero il Consiglio comunale, ha trasmesso il Documento Preliminare di Valutazione Ambientale Strategica (VAS) all’Autorità Competente – NUCV – per l’avvio della fase di consultazione con i soggetti competenti in materia ambientale, secondo quanto previsto dall’art. 23 della L.R. n. 10/10 e s.m.i., assegnando il termine di 60 giorni dalla data di invio ai fini delle consultazioni previste dal comma 2 dell’art. 23 della L.R. n. 10/10 e s.m.i.;

con nota prot. n.75266 in data 11/08/2014 è stata trasmessa la comunicazione di avvio del procedimento e di pubblicazione sul sito web del Comune di Lucca ai soggetti di cui alle lettere c) e d) comma 1 dell’art.15 della L.R. 1/2005;

con nota Prot. n. 78724 del 25/08/2014 è stata trasmessa nota di precisazione ed integrazione ai soggetti di cui alle note sopraccitate (Prot. n. 75266/2014 e Prot. n. 75510/2014);



nel termine di 60 giorni dalla data di invio dell'atto di avvio del procedimento ai fini delle consultazioni previste dall'art. 23 comma 2 della L.R. n. 10/2010 e s.m.i. sono pervenuti i seguenti contributi da parte dei sotto elencati soggetti:

N°	PROT.	DEL	MITTENTE	OGGETTO
1	76699	18/08/14	GEAL	Nuovo Piano strutturale. Richiesta di variante all'attuale destinazione urbanistica per nuove opere di acquedotto, fognatura e depurazione.
2	85404	16/09/14	Terna Rete Italia	Nelle previsioni del PS tenere conto delle infrastrutture e prevedere adeguate azioni di tutela.
3	89961	30/09/14	Autostrade per l'Italia	Nelle previsioni del PS tenere conto delle fasce di rispetto autostradale.
4	90774	02/10/14	Autorità di Bacino	In fase di elaborazione del Piano Strutturale e del Rapporto ambientale condurre le dovute verifiche di coerenza nei confronti del "Pino di Bacino" e del "Piano di gestione delle acque"
5	95318	13/10/14	ARPAT	Fasce di rispetto per gli elettrodotti
6	96122	14/10/14	Autorità Idrica Toscana	Chiede che il dimensionamento dei carichi insediativi di progetto sia elaborato con l'indicazione della popolazione attuale e massima prevista per ciascuna unità territoriale interessata o con l'ipotesi di abitanti Equivalenti nel caso di aree non destinate a edifici residenziali
7	97064	16/10/14	ARPAT	Contributo istruttorio richiesto dal Comune di Lucca (prot. 75266 del 11/08/2014) per rilascio contributo istruttorio per procedura di fase preliminare di VAS per il nuovo Piano Strutturale, ai sensi dell'art. 23 della L.R. 10/2010.
8	97957	17/10/14	SALT	Autostrade A11 e A12 osservazioni e contributi nuovo Piano Strutturale -Comunicazione di avvio del procedimento di pubblicazione sul sito web del Comune di Lucca
9	102796	30/10/14	GEAL	Nuovo piano strutturale . Richiesta di variante all'attuale destinazione urbanistica per nuove opere di acquedotto, fognatura e depurazione.
10	103242	30/10/14	Regione Toscana	Comune di Lucca (LU) – D.G.C. n. 60 del 31/07/2014 – Piano Strutturale – Avvio del Procedimento ai sensi dell'art. 15 della L.R. 1/2005 e Avvio VAS ai sensi dell'art. 23 LR 10/10 e s.m.i. Trasmissione Contributi Settori Regionali.
11	115514	02/12/14	Associazioni e comitati	Avvio procedimento di nuovo Piano Strutturale, contributo conoscitivo
12	14449	11/02/15	GEAL	Nuovo Piano Strutturale .Richiesta di variante all'attuale destinazione urbanistica per la realizzazione d'opere per la fognatura a S. Alessio – Carignano – Lotti funzionali 1); 2) e 3).
13	18306	24/02/15	SALT	Autostrade A11 e A12 osservazioni e contributi. "Delibera Consiglio Comunale n. 60 del 31-07-2014 – Nuovo Piano Strutturale – Avvio del procedimento ai sensi dell'Art. 15 della L.R. 1/2005. Comunicazione di Avvio del procedimento e pubblicazione sul sito web del Comune di Lucca

I predetti contributi sono stati trasmessi alla Soc. Ambiente sc, consulente in materia ambientale, come da Determinazione Dirigenziale n° 286 del 27.02.2014, per la definizione del Rapporto Ambientale;

a conclusione della fase preliminare di VAS è stato redatto il Rapporto Ambientale corredato della Sintesi non tecnica, previste ai sensi del D. Lgs, 152/2006 e dalla L.R. 10/2010 e s.m.i., che costituiscono parte integrante degli elaborati del Piano Strutturale e ne accompagnano l'intero processo di elaborazione ed approvazione;

#### dato ancora atto che

- A seguito dell'Avvio del procedimento sono pervenuti i seguenti ulteriori contributi:
- In data 17/12/2014, con nota prot. 120691 è pervenuto il contributo di Andreini Legnami srl;
  - In data 24/03/2015, con nota prot. n.28210 è pervenuto l'ulteriore contributo trasmesso dalla ASL 2 Lucca avente ad oggetto "*Riuso e valorizzazione Campo di Marte – relazione di avvio del procedimento per il Piano Strutturale – richiesta modifica*";

#### precisato che



L'attività relativa all'informazione e alla partecipazione si è svolta come di seguito riportato:

**Le iniziative di informazione:**

- un incontro/seminario sul tema “Il governo del territorio e gli strumenti della partecipazione. Istruzioni per l'uso”
- cinque seminari conoscitivi propedeutici all'avvio del procedimento
- un sesto seminario dal titolo “Economia, demografia e territorio: Lucca tra crisi e ripresa. Gli esiti della ricerca”

**Gli strumenti di informazione e di comunicazione messi a disposizione del cittadino sono stati i seguenti:**

- la “Casa delle Città”
  - la creazione di un'apposita sezione su sito web del Comune di Lucca con pubblicazione costante dei report sugli incontri svolti
  - la posta elettronica del garante della comunicazione
- il quaderno – 1 – “Verso il Piano Strutturale. Un'opportunità per Lucca e il suo territorio”

**Le iniziative di partecipazione:**

- presentazione pubblica
- colloqui informali
- laboratorio di idee su scala urbana. Open Space Technology (OST)
- sette laboratori progettuali sul territorio
- cinque laboratori di approfondimento
- concorso scuole “Verso il Piano Strutturale. Le vostre idee per Lucca”

il tutto come meglio descritto nel rapporto del Garante dell'informazione e della partecipazione allegato al presente atto;

**richiamata**

la Deliberazione n° 56 del 14 luglio 2015 avente ad oggetto “*Precisazione dei contenuti dell'avvio del procedimento di cui alla Deliberazione di Consiglio Comunale n° 60 del 31 luglio 2014, a seguito dell'entrata in vigore della Legge Regionale n° 65/2014*”, con la quale il Consiglio Comunale ha deliberato:

1. di dare atto della validità dell’*“Avvio del procedimento del Piano Strutturale ai sensi dell'art. 15 della L.R. 1/2005 e contestuale avvio del procedimento di Valutazione Ambientale Strategica (VAS) ai sensi dell'art. 23 della L.R. 10/2010 e s.m.i.”*, approvato con Delibera di Consiglio Comunale n° 60 del 31 luglio 2014, anche ai sensi della L.R. 65/2014;
2. di precisare il contenuto dell’*“Avvio del procedimento del Piano Strutturale ai sensi dell'art. 15 della L.R. 1/2005 e contestuale avvio del procedimento di Valutazione Ambientale Strategica (VAS) ai sensi dell'art. 23 della L.R. 10/2010 e s.m.i.”*, approvato con Delibera di Consiglio Comunale n° 60 del 31 luglio 2014, con l’individuazione delle seguenti *“ipotesi di trasformazione al di fuori del perimetro del territorio urbanizzato che comportino nuovo consumo di suolo non edificato per le quali si intende attivare il procedimento di cui all'articolo 25, nonché la previsione degli effetti territoriali attesi, ivi compresi quelli paesaggistici”* di cui all'articolo 17 comma 3, lettera a) della L.R. 65/2014:
  - Ambiti destinati a nuove attività produttive, commerciali, direzionali ed artigianali (con esclusione della residenza) da individuare, per quanto possibile, in continuità con il territorio urbanizzato, a completamento di analoghi tessuti esistenti, in coerenza e conformità con gli strumenti della pianificazione territoriale provinciale



e regionale, anche al fine di meglio controllare gli effetti territoriali attesi, quali ad esempio le aree contermini ad aree produttive esistenti, ovvero ubicate in ambiti dotati di adeguate infrastrutture viarie e modali;

- Viabilità di progetto per il miglioramento degli attuali assetti modali ed infrastrutturali, limitando le previsioni del P.S. ad ambiti e/o corridoi di salvaguardia, demandando la puntuale localizzazione allo strumento di pianificazione urbanistica (Piano Operativo comunale), da individuare prevalentemente in continuità con i tessuti urbani esistenti, anche a qualificazione e miglioramento del margine urbano;
- Recepimento di previsioni infrastrutturali inerenti atti di pianificazione e programmazione sovracomunale già deliberati o approvati;

### **Dato atto che**

In data 29 settembre 2015 si è tenuta la Conferenza di copianificazione ai sensi dell'art. 25 della L.R. 65 /2014 per acquisire il parere in merito alle previsioni di trasformazione comportanti impegno di suolo non edificato all'esterno del perimetro del territorio urbanizzato e, più esattamente, in merito alle:

- *previsioni di aree da destinare a nuove funzioni a completamento e riorganizzazione del territorio urbanizzato esistente, anche finalizzate alla qualificazione dei margini urbani;*
- *previsioni concernenti la rete viaria di livello sovracomunale e locale sia in funzione della qualificazione dei margini urbani o interne al territorio urbanizzato ma che interferiscono con aree agricole intercluse;*

in data 30 settembre 2015 (prot. gen. n. 96525), è stato trasmesso dalla Regione Toscana il verbale della Conferenza di copianificazione che ha reso parere favorevole nei termini che seguono: << *Le previsioni oggetto della conferenza stessa sono conformi a quanto previsto dall'art.25 comma 5 della L.R. 65/2014, con la raccomandazione per il proseguo dell'iter procedurale del Nuovo Piano Strutturale, di tenere conto delle indicazioni contenute nei soprarichiamati pareri del Settore regionale Tutela, riqualificazione e valorizzazione del paesaggio e del Settore regionale infrastrutture di trasporto strategiche e cave nel governo del territorio* >> ;

in sede di Conferenza di copianificazione, la Provincia di Lucca si è riservata ulteriori verifiche delle previsioni in loc. Pontetetto inerenti la delocalizzazione di impianti di frantumazione inerti, rispetto ai contenuti del PTCP invitando il Comune ad effettuare specifici approfondimenti di concerto con gli Enti competenti in materia, e ha rilevato che l'eventuale previsione del nuovo casello di Mugnano deve essere sottoposto ad intese ed accordi con gli enti interessati e conseguente verifica di adeguamento del PTCP;

in data 14 dicembre 2015 è stata presentata con Comunicazione di Giunta Comunale n° 236, da parte del Responsabile del Procedimento, la "Proposta di Piano Strutturale ai fini dell'adozione ex art. 19 della L.R. 65/2014" e i relativi elaborati;

### **visto che**

è stato confermato come Responsabile del Procedimento, ai sensi dell'art. 18 della L.R. n. 65/2014, il Dirigente del Settore dipartimentale 5 – Opere e Lavori Pubblici e Urbanistica, Ing. Antonella Giannini, il quale ha predisposto la Relazione Tecnica, con la quale si accerta e certifica che, ai sensi dell'art. 18 della citata legge, il procedimento per l'adozione del PS si è formato nel rispetto delle norme legislative e regolamentari vigenti ed in piena coerenza con gli altri strumenti della pianificazione territoriale di riferimento di cui all'art. 10 della legge, tenendo conto altresì degli ulteriori piani o



programmi di settore vigenti, approvati dai soggetti istituzionalmente competenti di cui all'art. 8 della legge, allegata e parte integrante e sostanziale del presente atto;

è stato confermato, altresì, che il Garante dell'informazione e della partecipazione, ai sensi dell'art. 37 della medesima L.R. n. 65/2014, è la Dott.ssa Nicoletta Papanicolau (alta professionalità - Supporto giuridico alle attività del Settore dipartimentale 5 – Opere e Lavori Pubblici e Urbanistica), nominata con Determinazione Dirigenziale n. 496 del 4 aprile 2014, la quale ha predisposto il rapporto del Garante dell'informazione e della partecipazione, relativo all'attività di comunicazione svolta nella fase precedente all'adozione del P.S., che dettaglia e descrive tutte le fasi del processo partecipativo ed i contributi della comunità locale all'attività di definizione degli indirizzi per il governo del territorio, allegato e parte integrante e sostanziale del presente atto;

### **tenuto conto**

degli esiti dei processi valutativi posti in essere ed in particolare:

- della coerenza interna tra gli obiettivi e le azioni previste;
- della sostanziale coerenza esterna delle previsioni con gli obiettivi degli strumenti urbanistici sovraordinati ( PIT, PTCP, Piano Bacino fiume Serchio, e fiume Arno), della sostenibilità degli effetti territoriali, ambientali e sulla salute umana;

### **tenuto, altresì, conto**

che il Piano Strutturale risulta essere coerente con il Piano di Indirizzo territoriale, con valenza di piano paesaggistico approvato con D.C.R.T. n. 37 del 27 marzo 2015, nonché con il vigente Piano Territoriale di Coordinamento dell'Amministrazione Provinciale di Lucca approvato con Delibera di Consiglio Provinciale n. 189 del 13 gennaio 2000 e pubblicato sul B.U.R.T. n.4 del 24 gennaio 2000;

### **visto che**

Il PS è costituito dagli elaborati del **Quadro conoscitivo (QC)**, del **Quadro propositivo (QP)**, del **Quadro Valutativo (QV)** e delle **Indagini di Pericolosità idrogeologica e sismica (QG)**.

1. Il **Quadro Conoscitivo (QC)** del PS comprende l'insieme delle analisi necessarie a qualificare lo statuto del territorio e supportare la strategia dello sviluppo sostenibile ed è costituito dai seguenti elaborati:

SEZIONE I - Analisi dei dati di base

*QC I - 1.1 Dati geografici di base*

*QC I - 1.2 Dati geografici di base, aggiornamento 2013*

SEZIONE II - Conoscenze di base

*QC II - 1 (A,B,C) Permanenze storiche*

*QC II - 2.1 (A,B,C) Evoluzione diacronica degli insediamenti, tessuti urbani pianificati*

*QC II - 2.2 Evoluzione diacronica degli insediamenti, fasi della crescita urbana*

*QC II - 3.1 (A,B,C) Analisi dei tessuti urbani specializzati*

*QC II - 3.2 (A,B,C) Analisi dei tessuti urbani specializzati, insediamenti produttivi e mobilità*

*QC II - 3.3 (A,B,C) Analisi dei tessuti urbani specializzati, servizi*

*QC II - 4 (A,B,C) Standard urbanistici (esistenti)*



- QC II - 5.1 *Dotazioni territoriali. Rete acquedottistica, rete fognaria, raccolta rifiuti*
- QC II - 5.2 *Dotazioni territoriali. Distribuzione gas metano, rete energia elettrica*
- QC II - 6.1 (A,B,C) *Reti e servizi per la mobilità. Classificazione tecnico-funzionale delle infrastrutture viarie*
- QC II - 6.2 (A,B,C) *Reti e servizi per la mobilità. Classificazione amministrativa delle infrastrutture viarie e progetti strategici sovraordinati*
- QC II - 6.3 *Reti e servizi per la mobilità. Trasporto pubblico locale*
- QC II - 7.1 (A,B,C) *Principali vincoli sovraordinati. Ricognizione vincoli paesaggistici del PPR*
- QC II - 7.2 (A,B,C) *Principali vincoli sovraordinati. Vincoli ambientali, igienico-sanitari*
- QC II - 8 *Proprietà pubbliche*
- QC II - 9.1 (A,B,C) *Beni storico-culturali*
- QC II - 9.2 (A,B,C) *Beni ambientali*
- QC II - 10.1 (A,B,C) *Uso del suolo*
- QC II - 10.2 (A,B,C) *Uso del suolo - Individuazione usi agricoli*
- QC II - 10.3 *Uso del suolo - Ambienti e paesaggi locali*
- QC II - 11 *Paesaggi e contesti locali*
- QC II - 12 *Ricognizione delle aree e degli edifici dismessi*
- SEZIONE III - Analisi delle risorse rurali
- QC III - 1 *Individuazione di ambiti territoriali omogenei per prevalenza dell'uso del suolo*
- QC III - 2 *Classificazione delle aree forestali sulla base delle loro funzioni prevalenti*
- QC III - 3 (A,B,C) *Elementi per la definizione dell'assetto agrario di pianura e di collina*
- QC III - 4 *Caratterizzazione del gradiente di frammentazione del tessuto agrario*
- QC III - 5 (A,B,C) *Classificazione degli intorni di corte e delle aree agricole periurbane*
- SEZIONE IV - Analisi della diffusione insediativa
- QC IV - A - 1 (A,B,C) *Giacitura degli insediamenti*
- QC IV - A - 2 (A,B,C) *Caratterizzazione dei tessuti residenziali*
- QC IV - A - 3 (A,B,C) *Matrice di impianto dei tessuti urbani*
- QC IV - A - 4 (A,B,C) *Complessità dei tessuti urbani*
- QC IV - A - 5 *Caratterizzazione morfotipologica dei tessuti urbani: bordi*
- QC IV - S - 1 *Elementi per la definizione dell'ambito territoriale di pianura*
- QC IV - S - 2 *Elementi per la definizione della densità urbana*
- QC IV - S - 3 *Articolazione e distribuzione dei servizi e delle funzioni urbane*
- QC IV - S - 4 *Elementi sensibili alla diffusione insediativa*
- QC IV - S - 5 *Caratterizzazione degli insediamenti*



QC IV - S - 6 *Caratterizzazione della diffusione insediativa*

QC IV - S - 7 (A,B,C) *Morfotipi ai sensi del PIT/PPR*

SEZIONE V - Analisi della mobilità e dell'accessibilità

QC V - 1 *Analisi della rete della mobilità e dei flussi di traffico – Relazione*

QC V - 2 *Mappatura dei percorsi accessibili*

SEZIONE VI - Indagini socio-economiche

QC VI - 1 *Caratterizzazione ed evoluzione del sistema economico locale*

QC VI - 2 *Caratteristiche socio – economiche del territorio: dinamiche e tendenze*

SEZIONE VII – Relazione di sintesi del Quadro Conoscitivo

QC VII - 1 – *Relazione di sintesi del Quadro Conoscitivo*

2. Il **Quadro Propositivo (QP)** del PS comprende lo statuto del territorio e la strategia dello sviluppo sostenibile ed è costituito dai seguenti elaborati:

QP.0 (A,B,C) *Statuto del territorio. Patrimonio Territoriale*

QP.1 (A,B,C) *Statuto del territorio. Invarianti Strutturali*

QP.2 *Statuto del territorio. Schemi descrittivi*

QP.3 (A,B,C) *Strategia dello sviluppo. UTOE, Ambiti e Determinazioni spaziali della rete infrastrutturale*

QP.4 *Strategia dello sviluppo. Schemi descrittivi*

QP.5 *Disciplina generale di piano, corredata dei seguenti allegati:*

QP.5A *Invarianti Strutturali. Schede norma*

QP.5B *Unità Territoriali Organiche Elementari (UTOE), Ambiti e Determinazioni spaziali della rete infrastrutturale. Schede norma*

QP.5C *Pericolosità idrogeologica e sismica, disposizioni applicative*

QP.6 *Relazione illustrativa generale*

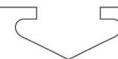
QP.7 *Relazione di coerenza e conformità (Art. 92 comma 5 lett. a) e Art. 18 comma 2 L.R. 65/2014) corredata del seguente allegato:*

QP.7A *Schede tecniche di verifica*

3. Il **Quadro Valutativo (QV)** del PS è costituito dalla **Valutazione Ambientale Strategica (VAS)**, comprendente il **Rapporto ambientale (RA)** e i relativi allegati tecnici e cartografici e dalla **Valutazione d'Incidenza**, costituita dallo **Studio di Incidenza (SI)** nonché dalla **Sintesi non tecnica (Snt)** delle informazioni. Il **RA** integra il quadro conoscitivo e valuta il quadro propositivo in riferimento agli aspetti ambientali e contiene in particolare una prima parte, dove sono riportati i dati di base e il quadro conoscitivo di riferimento ambientale, e una seconda parte, a contenuto prettamente valutativo, con la sintesi delle analisi (e le conseguenti verifiche), che evidenziano la coerenza interna ed esterna del PS, e la valutazione degli effetti attesi dal PS a livello paesaggistico, territoriale ed economico-sociale. Il **QV** è costituito dai seguenti elaborati:

QV.1a *Rapporto Ambientale – parte I*





*QV.1b Rapporto Ambientale – parte II*

*QV.2 Studio di Incidenza*

*QV.3 Sintesi non tecnica*

4. Le **Indagini di pericolosità idrogeologica e sismica (QG)**, redatte ai sensi dell'articolo 104 della L.R. 65/2014 e in applicazione, in via transitoria, delle disposizioni di cui al D.P.G.R. 53R/2011, si compongono dell'allegato *QP.5(C). Pericolosità idrogeologica, disposizioni applicative* e dei seguenti ulteriori elaborati:

*QG.1 (Nord, Centro e Sud) - Carta geologica*

*QG.2 (Nord, Centro e Sud) - Carta geomorfologica*

*QG.3 (Nord, Centro e Sud) - Carta litologica – tecnica*

*QG.4 (Nord, Centro e Sud) - Carta idrogeologica e della vulnerabilità degli acquiferi*

*QG.5 (Nord, Centro e Sud) - Carta delle aree a pericolosità geomorfologica*

*QG.6 (Nord, Centro e Sud) - Carta delle frequenze principali di risonanza del sottosuolo nell'intervallo 0.1 – 1.0 Hz*

*QG.7 (Nord, Centro e Sud) - Carta delle frequenze principali di risonanza del sottosuolo nell'intervallo 1.0 – 20 Hz*

*QG.8 (Nord, Centro e Sud) - Carta delle microzone omogenee in prospettiva sismica (MOPS)*

*QG.9 Sezioni geologiche rappresentative del modello di sottosuolo*

*QG.10 (Nord, Centro e Sud) - Carta delle categorie di sottosuolo*

*QG.11 (Nord, Centro e Sud) - Carta della pericolosità sismica*

*QG.12 (Nord, Centro e Sud) - Carta delle aree allagabili per tempo di ritorno 30 anni*

*QG.13 (Nord, Centro e Sud) - Carta delle aree allagabili per tempo di ritorno 200 anni*

*QG.14 (Centro) - Carta delle aree soggette a potenziale ristagno*

*QG.15 (Nord, Centro e Sud) - Carta delle aree a pericolosità idraulica*

*QG.16 (Nord, Centro e Sud) - Carta degli ambiti, delle pertinenze fluviali e delle aree destinate agli interventi di laminazione delle piene*

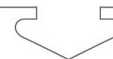
*QG.17 Dati geognostici*

*QG.18 Relazione illustrativa degli approfondimenti idraulici*

*QG.19 Relazione illustrativa delle indagini geologiche*

#### **dato atto**

che la formazione della proposta di Piano Strutturale è maturata nelle fasi di ascolto, consultazione e partecipazione della città come riferisce il Garante dell'informazione e della partecipazione nel suo rapporto ai sensi dell'art. 38 della L.R. 65/2014, allegato e parte integrante e sostanziale del presente atto;



che l'Autorità di Bacino del fiume Serchio ha rilasciato parere favorevole in data 21 gennaio 2016 al prot. gen. n. 6964;

che in data 15 marzo 2016 è stato effettuato, ai sensi dell'art.4 del DPGR 25 ottobre 2011 n. 53/R, il deposito della pratica presso la Direzione Regionale del Suolo e Protezione Civile – Settore Genio Civile Toscana Nord – sede di Lucca e in data 17 marzo 2016 con prot. n. AOO-GRT (acquisito al protocollo del Comune di Lucca al n. 29737 del 17 marzo 2016) è pervenuta comunicazione che la pratica stessa è stata iscritta nel registro dei depositi con il n. 2009 del 16 marzo 2016;

### **ritenuto**

-di procedere all'adozione del Piano Strutturale, in sostituzione del piano vigente ;  
-di procedere all'adozione del Rapporto Ambientale e della relativa Sintesi non tecnica sulla Valutazione Ambientale Strategica (VAS) ai sensi della L.R. 10/2010 e s.m. i;

### **rilevato che**

ai sensi dell'art. 39, comma 1, lettera b) del D.Lgs n. 33 del 14.03.2013 sarà pubblicato sul sito web comunale, lo schema della presente delibera, corredato da uno specifico “elenco documenti” (Allegato 3) firmato digitalmente. Ogni documenti in elenco è munito di un codice alfa numerico (impronta digitale) che ne garantisce l'identità e la non modificabilità. Gli elaborati del Piano Strutturale per la loro dimensione non vengono allegati direttamente alla delibera ma vengono conservati presso la Segreteria Generale del Consiglio Comunale e contenuti in 2 DVD;

### **quanto sopra premesso,**

visto il D.Lgs n. 267/2000 e s.m.i.;  
visto il D.Lgs n. 152/2006;  
vista la L.R. n. 65/2014;  
vista la L.R. n. 10/2010 e s.m.i;

visto il Regolamento 25 ottobre 2011 n. 53/R ( Regolamento di attuazione dell'art. 62 della legge regionale 3 gennaio 2005, n. 1 in materia di indagini geologiche);

visti i pareri allegati in ordine alla regolarità tecnica e contabile della proposta, espressi ai sensi degli artt. 49 e 147-bis del D.lgs. 267/2000, rispettivamente dal responsabile del servizio interessato e dal responsabile del servizio finanziario;

sottoposta la proposta di delibera, nel testo risultante dall'approvazione degli emendamenti, all'approvazione dell'Assemblea ed agli esiti del voto (effettuato mediante procedimento elettronico), proclamato dal Presidente;

presenti e prenotati	19	Garzella Matteo, Tambellini Alessandro, Pini Andrea, Battistini Francesco, Leone Maria Teresa, Moriconi Paolo, Bonturi Renato, Picchi Enrica, Curione Diana, Lucchesi Virginia, Giovannelli Andrea, Ghilardi Giovanni, Cantini Claudio, Allegretti Marcello, Petrone Antonio, Reggiannini Carla, Mercanti Valentina, Pagliaro Lucio, Buchignani Ruggero
favorevoli	19	Garzella Matteo, Tambellini Alessandro, Pini Andrea, Battistini Francesco, Leone Maria Teresa, Moriconi Paolo, Bonturi Renato, Picchi Enrica, Curione Diana, Lucchesi Virginia, Giovannelli Andrea, Ghilardi Giovanni, Cantini Claudio, Allegretti Marcello, Petrone Antonio, Reggiannini Carla, Mercanti Valentina, Pagliaro Lucio, Buchignani Ruggero

Esito: approvato

## **DELIBERA**



1. Di adottare, ai sensi dell'art. 19 della L.R. 65/2014, il Piano Strutturale costituito dagli elaborati come di seguito elencati, allegati al presente atto a formarne parte integrante e sostanziale:

Allegato 1 alla Deliberazione	<i>Relazione Responsabile Unico del Procedimento</i>
Allegato 2 alla Deliberazione	<i>Rapporto Garante dell'informazione e della partecipazione</i>
Allegato 3 alla Deliberazione	<i>Elenco documenti</i>

Numero progressivo	Quadro Conoscitivo (QC)		
	N° tavola		Scala
01	QC I - 1.1	<i>Dati geografici di base</i>	1:25.00 0
02	QC I - 1.2	<i>Dati geografici di base, aggiornamento 2013</i>	1:25.00 0
03.1, 03.2, 03.3	QC II - 1	<i>(A,B,C) Permanenze storiche</i>	1:15.00 0
04.1, 04.2, 04.3	QC II - 2.1	<i>(A,B,C) Evoluzione diacronica degli insediamenti, tessuti urbani pianificati</i>	1:15.00 0
05	QC II - 2.2	<i>Evoluzione diacronica degli insediamenti, fasi della crescita urbana</i>	1:80.00 0 1:40.00 0
06.1, 06.2, 06.3	QC II - 3.1	<i>(A,B,C) Analisi dei tessuti urbani specializzati</i>	1:15.00 0
07.1, 07.2, 07.3	QC II - 3.2	<i>(A,B,C) Analisi dei tessuti urbani specializzati, insediamenti produttivi e mobilità</i>	1:15.00 0
08.1, 08.2, 08.3	QC II - 3.3	<i>(A,B,C) Analisi dei tessuti urbani specializzati, servizi</i>	1:15.00 0
09.1, 09.2, 09.3	QC II - 4	<i>(A,B,C) Standard urbanistici (esistenti)</i>	1:15.00 0
10	QC II - 5.1	<i>Dotazioni territoriali. Rete acquedottistica, rete fognaria, raccolta rifiuti</i>	1:40.00 0
11	QC II - 5.2	<i>Dotazioni territoriali. Distribuzione gas metano, rete energia elettrica</i>	1:40.00 0
12.1, 12.2, 12.3	QC II - 6.1	<i>(A,B,C) Reti e servizi per la mobilità. Classificazione tecnico-funzionale delle infrastrutture viarie</i>	1:15.00 0



13.1, 13.2, 13.3	QC II – 6.2	<i>(A,B,C) Reti e servizi per la mobilità. Classificazione amministrativa delle infrastrutture viarie e progetti strategici sovraordinati</i>	1:15.00 0
14	QC II – 6.3	<i>Reti e servizi per la mobilità. Trasporto pubblico locale</i>	1:40.00 0
15.1, 15.2, 15.3	QC II – 7.1	<i>(A,B,C)Principali vincoli sovraordinati. Ricognizione vincoli paesaggistici del PPR</i>	1:15.00 0
16.1, 16.2, 16.3	QC II – 7.2	<i>(A,B,C) Principali vincoli sovraordinati. Vincoli ambientali, igienico-sanitari</i>	1:15.00 0
17	QC II – 8	<i>Proprietà pubbliche</i>	1:25.00 0
18.1, 18.2, 18.3	QC II – 9.1	<i>(A,B,C) Beni storico-culturali</i>	1:15.00 0
19.1, 19.2, 19.3	QC II – 9.2	<i>(A,B,C) Beni ambientali</i>	1:15.00 0
20.1, 20.2, 20.3	QC II – 10.1	<i>(A,B,C) Uso del suolo</i>	1:15.00 0
21.1, 21.2, 21.3	QC II – 10.2	<i>(A,B,C) Uso del suolo - Individuazione usi agricoli</i>	1:15.00 0
22	QC II – 10.3	<i>Uso del suolo - Ambienti e paesaggi locali</i>	1:40.00 0
23	QC II- 11	<i>Paesaggi e contesti locali</i>	-
24	QC II- 12	<i>Ricognizione delle aree e degli edifici dismessi</i>	-
25	QC III- 1	<i>Individuazione di ambiti territoriali omogenei per prevalenza dell'uso del suolo</i>	1:40.00 0
26	QC III- 2	<i>Classificazione delle aree forestali sulla base delle loro funzioni prevalenti</i>	1:80.00 0 1:40.00 0
27.1, 27.2, 27.3	QC III- 3	<i>(A,B,C) Elementi per la definizione dell'assetto agrario di pianura e di collina</i>	1:15.00 0
28	QC III – 4	<i>Caratterizzazione del gradiente di frammentazione del tessuto agrario</i>	1:25.00 0
29.1, 29.2, 29.3	QC III- 5	<i>(A,B,C) Classificazione degli intorni di corte e delle aree agricole periurbane</i>	1:15.00 0
30.1, 30.2, 30.3	QC IV -A-1	<i>(A,B,C) Giacitura degli insediamenti</i>	1:15.00



			0
31.1, 31.2, 31.3	QC IV -A-2	(A,B,C) Caratterizzazione dei tessuti residenziali	1:15.00 0
32.1, 32.2, 32.3	QC IV -A-3	(A,B,C) Matrice di impianto dei tessuti urbani	1:15.00 0
33.1, 33.2, 33.3	QC IV -A-4	(A,B,C) Complessità dei tessuti urbani	1:15.00 0
34	QC IV -A-5	Caratterizzazione morfotipologica dei tessuti urbani: bordi	1:10.00 0
35	QC IV -S-1	Elementi per la definizione dell'ambito territoriale di pianura	1:40.00 0
36	QC IV -S-2	Elementi per la definizione della densità urbana	1:40.00 0
37	QC IV -S-3	Articolazione e distribuzione dei servizi e delle funzioni urbane	1:40.00 0
38	QC IV -S-4	Elementi sensibili alla diffusione insediativa	1:40.00 0
39	QC IV -S-5	Caratterizzazione degli insediamenti	1:40.00 0
40	QC IV -S-6	Caratterizzazione della diffusione insediativa	1:25.00 0
41.1, 41.2, 41.3	QC IV -S-7	(A,B,C) Morfotipi ai sensi del PIT/PPR	1:15.00 0
42	QC V -1	Analisi della rete della mobilità e dei flussi di traffico – Relazione	-
43	QC V -2	Mappatura dei percorsi accessibili	1:30.00 0 1:10.00 0
44	QC VI-1	Caratterizzazione ed evoluzione del sistema economico locale	-
45	QC VI-2	Caratteristiche socio – economiche del territorio: dinamiche e tendenze	-
46	QC VII-1	Relazione di sintesi del Quadro Conoscitivo	-
<b>Quadro Propositivo (QP)</b>			
47.1, 47.2, 47.3	QP.0	(A,B,C) Statuto del territorio. Patrimonio Territoriale	1:15.00 0
48.1, 48.2, 48.3	QP.1	(A,B,C) Statuto del territorio. Invarianti Strutturali	1:10.00 0



49	QP.2	<i>Statuto del territorio. Schemi descrittivi</i>	1:30.00 0
50.1, 50.2, 50.3	QP.3	<i>(A,B,C) Strategia dello sviluppo. UTOE, Ambiti e Determinazioni spaziali della rete infrastrutturale</i>	1:10.00 0
51	QP.4	<i>Strategia dello sviluppo. Schemi descrittivi</i>	1:30.00 0
52.1, 52.2, 52.3, 52.4	QP.5	<i>Disciplina generale di piano, corredata dei seguenti allegati:  QP.5A Invarianti Strutturali. Schede norma  QP.5B Unità Territoriali Organiche Elementari (UTOE), Ambiti e Determinazioni spaziali della rete infrastrutturale. Schede norma  QP.5C Pericolosità idrogeologica e sismica, disposizioni applicative</i>	-
53	QP.6	<i>Relazione illustrativa generale</i>	-
54.1, 54.2	QP.7	<i>Relazione di coerenza e conformità (Art. 92 comma 5 lett. a) e Art. 18 comma 2 L.R. 65/2014 ) corredata del seguente allegato:  QP.7A Schede tecniche di verifica</i>	-
<b>Quadro Valutativo (QV)</b>			
55	QV.1a	<i>Rapporto Ambientale – parte I</i>	-
56	QV.1b	<i>Rapporto Ambientale – parte II</i>	-
57	QV.2	<i>Studio di Incidenza</i>	-
58	QV.3	<i>Sintesi non tecnica</i>	-
<b>Indagini di pericolosità idrogeologica e sismica (QG)</b>			
59.1, 59.2, 59.3	QG.1	<i>(Nord, Centro e Sud) - Carta geologica</i>	1:15.00 0
60.1, 60.2, 60.3	QG.2	<i>(Nord, Centro e Sud) - Carta geomorfologica</i>	1:15.00 0
61.1, 61.2, 61.3	QG.3	<i>(Nord, Centro e Sud) - Carta litologica – tecnica</i>	1:15.00 0
62.1, 62.2, 62.3	QG.4	<i>(Nord, Centro e Sud) - Carta idrogeologica e della vulnerabilità degli acquiferi</i>	1:15.00 0
63.1, 63.2, 63.3	QG.5	<i>(Nord, Centro e Sud) - Carta delle aree a pericolosità geomorfologica</i>	1:15.00 0
64.1, 64.2, 64.3	QG.6	<i>(Nord, Centro e Sud) - Carta delle frequenze principali</i>	1:15.00



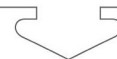
		<i>di risonanza del sottosuolo nell'intervallo 0.1 – 1.0 Hz</i>	0
65.1, 65.2, 65.3	QG.7	<i>(Nord, Centro e Sud) - Carta delle frequenze principali di risonanza del sottosuolo nell'intervallo 1.0 – 20 Hz</i>	1:15.00 0
66.1, 66.2, 66.3	QG.8	<i>(Nord, Centro e Sud) - Carta delle microzone omogenee in prospettiva sismica (MOPS)</i>	1:15.00 0
67	QG.9	<i>Sezioni geologiche rappresentative del modello di sottosuolo</i>	-
68.1, 68.2, 68.3	QG.10	<i>(Nord, Centro e Sud) - Carta delle categorie di sottosuolo</i>	1:15.00 0
69.1, 69.2, 69.3	QG.11	<i>(Nord, Centro e Sud) - Carta della pericolosità sismica</i>	1:15.00 0
70.1, 70.2, 70.3	QG.12	<i>(Nord, Centro e Sud) - Carta delle aree allagabili per tempo di ritorno 30 anni</i>	1:15.00 0
71.1, 71.2, 71.3	QG.13	<i>(Nord, Centro e Sud) - Carta delle aree allagabili per tempo di ritorno 200 anni</i>	1:15.00 0
72	QG.14	<i>(Centro) - Carta delle aree soggette a potenziale ristagno</i>	1:15.00 0
73.1, 73.2, 73.3	QG.15	<i>(Nord, Centro e Sud) - Carta delle aree a pericolosità idraulica</i>	1:15.00 0
74.1, 74.2, 74.3	QG.16	<i>(Nord, Centro e Sud) - Carta degli ambiti, delle pertinenze fluviali e delle aree destinate agli interventi di laminazione delle piene</i>	1:15.00 0
75	QG.17	<i>Dati geognostici</i>	-
76	QG.18	<i>Relazione illustrativa degli approfondimenti idraulici</i>	-
77	QG.19	<i>Relazione illustrativa delle indagini geologiche</i>	-

2. di adottare ai sensi dell'art. 8 comma 6 della L.R. 10/2010 e s.m.i. il Rapporto Ambientale corredato della Sintesi non tecnica;

3. di prendere atto dei seguenti documenti che, allegati alla presente deliberazione, ne formano parte integrante :

-La relazione, redatta ai sensi dell'art. 18 della L.R. n. 65/2014, nella quale il Responsabile del Procedimento accerta e certifica che il procedimento di formazione del Piano Strutturale si è svolto nel rispetto delle norme legislative e regolamentari vigenti;

- Il Rapporto predisposto dal Garante dell'informazione e della partecipazione, elaborato ai sensi dell'art. 38 della L.R. n. 65/2014.



4. di trasmettere alla Regione Toscana ed alla Provincia di Lucca la presente deliberazione completa dei suoi allegati, come previsto dall'art. 19, comma 1, della L.R. n. 65/2014;

5. di disporre che l'UO 5.5 Strumenti Urbanistici provveda al proseguimento dell'iter procedurale, dando allo stesso adeguata pubblicità nel rispetto di quanto previsto dalla legge e precisamente:

- Pubblicazione sul BURT mediante apposito avviso, ai sensi dell'art. 19, comma 2, L.R. 65/2014 e dell'art. 25, comma 1, della L.R. 10/2010, di avvenuta adozione del PS contestualmente al Rapporto Ambientale corredato della Sintesi non tecnica;
- Deposito, presso l'Ufficio di Piano, ai sensi dell'art. 19 della L.R. 65/2014 ed art. 25 comma 2 L.R. 10/2010, della proposta di piano, del Rapporto Ambientale corredato della Sintesi non tecnica per 60 giorni consecutivi dalla pubblicazione sul BURT. Entro e non oltre tale termine, chiunque può prenderne visione, presentando le osservazioni che ritenga opportune;
- Pubblicazione ai sensi dell'art. 25, comma 3, della L.R. 10/2010, della proposta di Piano Strutturale, del Rapporto Ambientale corredato della Sintesi non tecnica sul sito internet del Comune;
- Trasmissione in via telematica della proposta di Piano Strutturale, del Rapporto Ambientale corredato della Sintesi non tecnica, ai soggetti competenti in materia ambientale oltre che agli uffici degli enti territoriali individuati ai sensi dell'art. 25 della L.R. 10/2010 e s.m.i.;

A questo punto, con successiva e separata votazione effettuata con procedimento elettronico,

presenti e prenotati	19	Garzella Matteo, Tambellini Alessandro, Pini Andrea, Battistini Francesco, Leone Maria Teresa, Moriconi Paolo, Bonturi Renato, Picchi Enrica, Curione Diana, Lucchesi Virginia, Giovannelli Andrea, Ghilardi Giovanni, Cantini Claudio, Allegretti Marcello, Petrone Antonio, Reggiannini Carla, Mercanti Valentina, Pagliaro Lucio, Buchignani Ruggero
favorevoli	19	Garzella Matteo, Tambellini Alessandro, Pini Andrea, Battistini Francesco, Leone Maria Teresa, Moriconi Paolo, Bonturi Renato, Picchi Enrica, Curione Diana, Lucchesi Virginia, Giovannelli Andrea, Ghilardi Giovanni, Cantini Claudio, Allegretti Marcello, Petrone Antonio, Reggiannini Carla, Mercanti Valentina, Pagliaro Lucio, Buchignani Ruggero

## d e l i b e r a

altresì, attesa l'urgenza di dichiarare il presente provvedimento immediatamente eseguibile ai sensi del 4° comma dell'art. 134 del D.lgs. 18.8.2000 n. 267.





Letto, approvato e sottoscritto.

Il Presidente del Consiglio Comunale  
Dott. Matteo Garzella

il Segretario Generale  
Dott.ssa Sabina Pezzini

---

Segnalazione dell'esecutività del presente atto viene trasmessa via e-mail ai seguenti uffici:

U.O. 5.5 - Strumenti Urbanistici

Mammini Serena

04 - Settore Servizi alle Imprese, all'Attività Edilizia e all'Istruzione - Dirigente

05 - Settore Opere e Lavori Pubblici, Urbanistica - Dirigente